

Projekat „Lokalna infrastruktura i institucionalni razvoj“ (LIID) je zajednička investicija Svetske banke i Francuske razvojne agencije, ukupne vrednosti 265,2 miliona evra. Projekat sprovodi MGSI. Namenjen je unapređenju kvaliteta života u lokalnim sredinama kroz bespovratna sredstva dodeljena za 145 jedinica lokalne samouprave širom Srbije. Aktivnosti obuhvataju uređenje trgova, ozelenjavanje javnih površina, izgradnju pešačkih i biciklističkih staza, uvođenje pametnih saobraćajnih sistema, zaštitu infrastrukture od klimatskih promena, jačanje lokalnih transportnih mreža, unapređenje pružanja javnih usluga i institucionalni razvoj. Projekat promoviše održiv, inkluzivan i ravnomeran lokalni razvoj, sa fokusom na urbanu mobilnost, zaštitu životne sredine i jačanje kapaciteta lokalnih zajednica.

Prva tri projekta iz prve preliminarne prijave za Opštinu Ivanjicu su:

1. Trotoar u ulici Miljka Savića
2. Trotoari-ulice Vukadina Stojanovića i Braće Rajković
3. Parking u pruku Doma zdravlja

Osnovne informacije o projektu

• **Naziv projekta:**

Trotoar u ulici Miljka Savića

• **Implementacija:**

Opština Ivanjica

• **Cilj projekta:**

Ulica Miljka Savića nalazi se na ulazu u Ivanjicu iz pravca Guče. Pruža se pravcem jugoistokseverozapad. Sa desne strane ulice gledano u smeru ka Ivanjici nalazi se neuređena pešačka staza. Staza se prostire od parcele KP 242, odnosno od Kušićanskog mosta do parcele KP 354. Od KP 354 pešačka staza je uređena drugom tehničkom dokumentacijom. Na delu staze koja je obuhvaćena ovom tehničkom dokumentacijom, nalazi se peskovito šljunkoviti materijal. Staza se najviše koristi za „divlje parkiranje“ meštana koji stanuju u ulici.

Projektom je predviđena sledeća intervencija:

1. Sečenje kolovoza 0.5 metara od od starog ivičnjaka
2. Rušenje starog ivičnjaka i iskop materijala do kote posteljice
3. Postavljanje novog ivičnjaka 18/24
4. Postavljanje Ivičnjaka 8/20
5. Radovi na izvođenju nove kolovozne konstrukcije pešačke staze
6. Asfaltiranje Pešačke staze



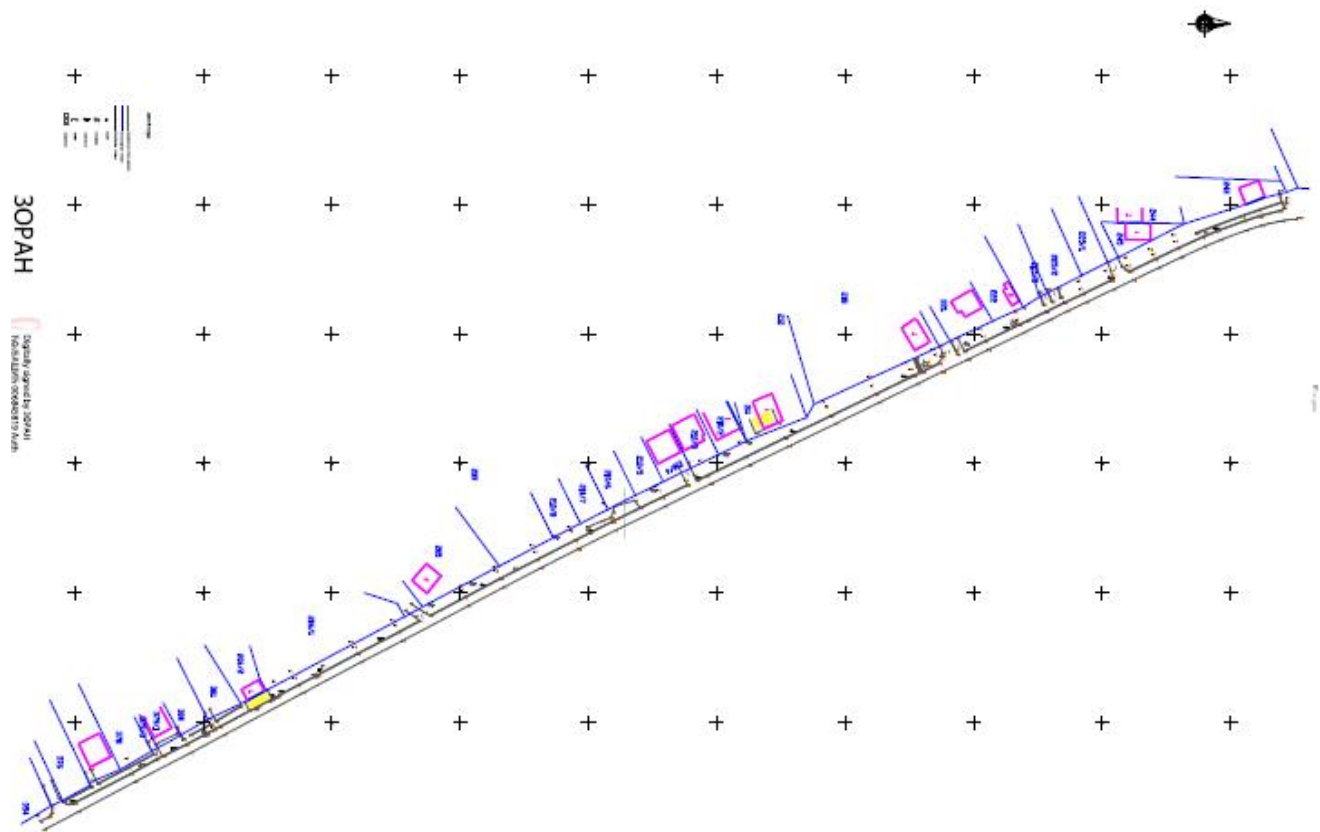
Slika 1. Trotoar u ulici Miljka Savića

- **Vremenski okvir projekta:**
Okvirno 2 meseca od dana uvođenja izvođača u posao
- **Izvor finansiranja: [Svetska banka + AFD].**

Ključne aktivnosti i očekivane koristi

Izgradnjom potpuno nove pešačke staze u ovom delu grada, sa prilagođenim ulazima u parcele, unaprediće se uslovi za bezbedno i nesmetano kretanje pešaka. Realizacijom projekta očekuje se smanjenje nepropisnog („divljeg“) parkiranja, koje trenutno značajno otežava odvijanje pešačkog saobraćaja, kao i unapređenje ukupne preglednosti i bezbednosti saobraćaja. Poseban značaj projekat ima imajući u vidu da se u ovom delu grada nalaze Osnovna škola „Milinko Kušić“, Gimnazija i dečiji vrtić. Izgradnjom pešačke staze biće znatno unapređen nivo bezbednosti za kretanje svih kategorija stanovništva, počev od dece školskog i predškolskog uzrasta, pa do starijih sugrađana. Navedenim radovima pešačka komunikacija, koja se trenutno faktički ne koristi zbog loših uslova, postaće funkcionalna, bezbedna i u potpunosti prilagođena potrebama građana.

Predlog projektovanja i obuhvat projekta



Slika 2. Katastarsko topografski plan celog područja koje je obuhvaćeno projektom

Osnovne informacije o projektu

- **Naziv projekta:**

Trotoari-ulice Vukadina Stojanovića i Braće Rajković

- **Implementacija:**

Opština Ivanjica

- **Cilj projekta:**


Projektom je predviđena sledeća intervencija:

U Ulici Vukadina Stojanovića

1. Zadržavanje starog ivičnjaka duž cele ulice sa obe strane
2. Izrada pešakih staza na mestima obeleženim u situacionom planu

U Ulici Braće Rajković:

1. Rušenje postojećeg ivičnjaka
2. Izrada pešakih staza na mestima obeleženim u situacionom planu
3. Postavljanje novog ivičnjaka 18/24
4. Uklapanje u postojeće stanje
5. Radovi na izvođenju nove kolovozne konstrukcije
6. Asfaltiranje Pešačke staze
7. Izrada potpornih i parapetnih zidova



Slika 3. Trotoari obuhvaćeni projektom

- **Vremenski okvir projekta:**

Okvirno 2 meseca od dana uvođenja izvođača u posao

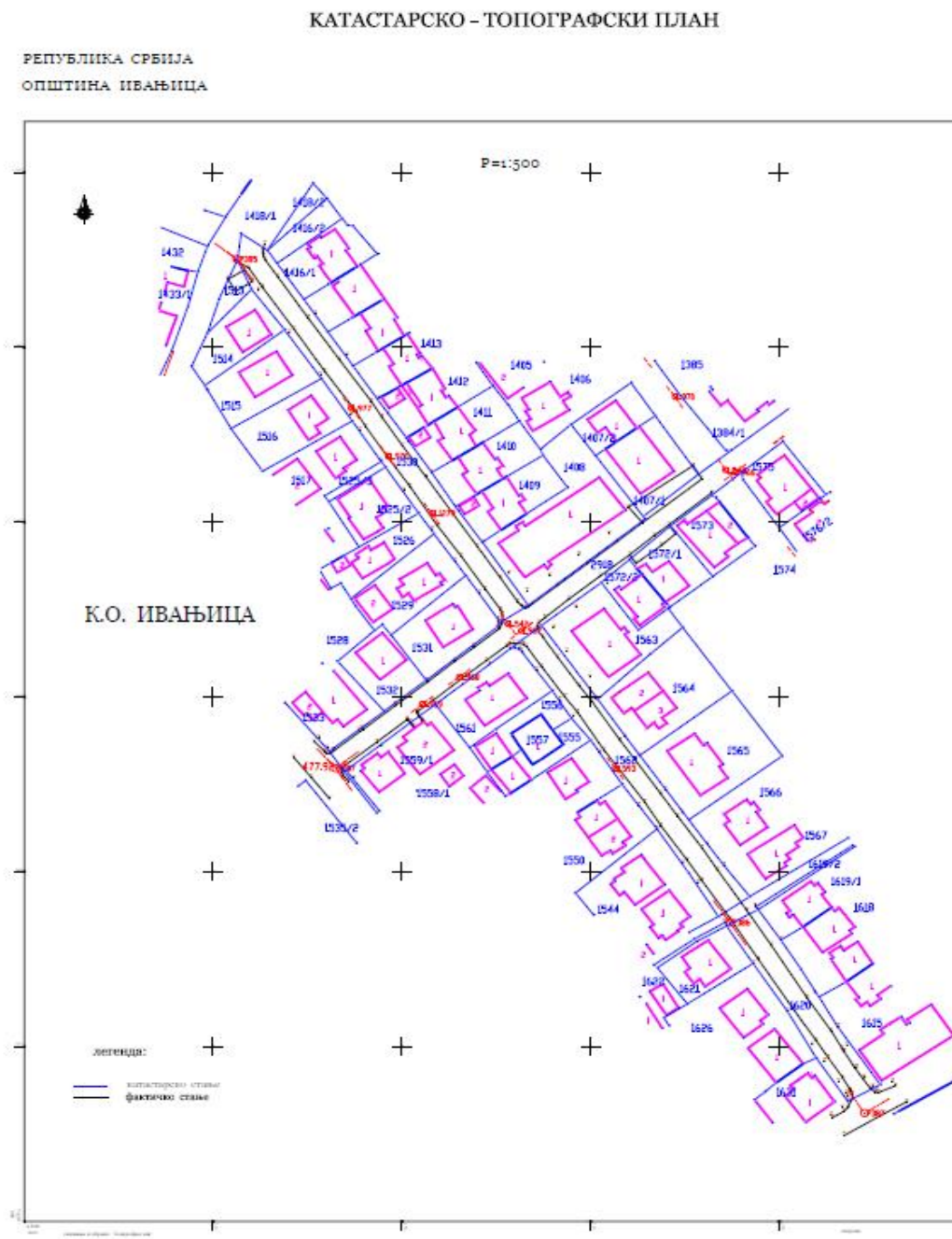
- **Izvor finansiranja: [Svetska banka + AFD].**

Ključne aktivnosti i očekivane koristi

Izgradnjom potpuno nove pešačke staze u ovom delu grada, sa prilagođenim ulazima u parcele, unaprediće se uslovi za bezbedno i nesmetano kretanje pešaka. Realizacijom projekta očekuje se smanjenje nepropisnog („divljeg“) parkiranja, koje trenutno značajno otežava odvijanje pešačkog saobraćaja, kao i unapređenje ukupne preglednosti i bezbednosti saobraćaja. Izgradnjom pešačke staze biće znatno unapređen nivo bezbednosti za kretanje svih kategorija stanovništva, počev od dece školskog i predškolskog uzrasta, pa do starijih sugrađana. Navedenim radovima pešačka komunikacija,

koja se trenutno faktički ne koristi zbog loših uslova, postaće funkcionalna, bezbedna i u potpunosti prilagođena potrebama građana.

Predlog projektovanja i obuhvat projekta



Slika 4. Katastarsko topografski plan celog područja koje je obuhvaćeno projektom

Osnovne informacije o projektu

• Naziv projekta:

Parking u krugu Doma zdravlja

• Implementacija:

Opština Ivanjica

• Cilj projekta:

Parking se nalazi na katastarskoj parceli KP 536/1, KO Ivanjica kod garaža za sanitetska vozila.

Pripremni radovi obuhvataju:

- Demontaža postojeće rigole
- Uklanjanje postojeće kolovozne konstrukcije od drobljenog kamenog agregata I odlaganje na stranu
- Skidanje humusa
- Upotreba postojećeg materijala od stare kolovozne konstrukcije kao mera ojačanja posteljice

Novi parking je dimenzija približno 40x30 metara. Širina pristupnih saobraćajnica iznosi 5.00 metara. Projektovana su 52 parking mesta. Sa južne i zapadne strane parking je oivičen potpornim zidom visine 1.00 metar. Sa zapadne strane parking je oivičen rigolom širine 40 cm. Rigola se postavlja na isto mesto gde je stara rigola uklonjena i zadržavaju se padovi uz pristupnu saobraćajnicu. Za potrebe izvođenja radova najmerodavnija je relativna kota asfalta uz rigolu. Potrebno je izvesti rigolu u padu koji diktira saobraćajnica, ali ne manje od 0.5 %.



Slika 5. Parking-postojeće stanje

- **Vremenski okvir projekta:**

Okvirno 2 meseca od dana uvođenja izvođača u posao

- **Izvor finansiranja: [Svetska banka + AFD].**

Ključne aktivnosti i očekivane koristi

Uređenjem postojećeg parking prostora, koji se trenutno koristi kao neuređena površina bez jasne saobraćajne organizacije, obezbediće se funkcionalno i bezbedno parkiranje vozila. Uklanjanjem stihijskog parkiranja po zemljištu i zelenim površinama, kao i formiranjem jasno definisanih i obeleženih parking mesta, značajno će se unaprediti preglednost prostora, povećati bezbednost učesnika u saobraćaju i sprečiti dalje oštećenje terena. Realizacijom projekta omogućiće se efikasnije korišćenje prostora, smanjće se gužve i nepropisno parkiranje, a pristup okolnim objektima biće olakšan kako za pešake, tako i za vozila. Uređenjem odvodnje i saobraćajne površine, prostor će postati tehnički ispravan i funkcionalan, dok će se vizuelni izgled lokacije znatno unaprediti u skladu sa urbanim ambijentom.

Predlog projektovanja i obuhvat projekta



Slika 6. Katastarsko topografski plan celog područja koje je obuhvaćeno projektom

Mogućnosti za konsultacije i uključivanje građana

Za sve konsultacije i dodatne informacije zainteresovanih lica, kao i građani koji žive u neposrednoj blizini područja obuhvaćenog projektom, mogu se obratiti u kancelariju broj 34 u zgradi Opštine Ivanjica. Takođe, građani koji imaju poteškoća sa preuzimanjem potrebne dokumentacije mogu istu dobiti lično u zgradi Opštine. Kompletna dokumentacija neophodna za razumevanje projekta može se preuzeti na elektronskom medijumu (USB fleš), putem servisa za razmenu podataka (WeTransfer) ili na drugi odgovarajući način, po dogovoru. Prva javna prezentacija biće održana u periodu od 3. do 11. decembra 2025. godine. Tačan termin biće naknadno objavljen. Ukoliko je ovo nedovoljno građanima da se upoznaju sa projektima i pripreme sva pitanja prezentacija se može odložiti za neki drugi termin kako zainteresovanim stranama više odgovara. Takođe, obaveza opštine je da održi još najmanje tri javne prezentacije.

Kontakt osoba:
Lišanin Vukašin

Telefon: 064 47 03 997

E-pošta: vukasin.lisanin@ivanjica.gov.rs

Mehanizam za rešavanje žalbi – GM (Grievance Mechanism)

Kontakt osoba za GM na nivou JLS-a :

Vukašin Lišanin 064 47 03 997

vukasin.lisanin@ivanjica.gov.rs

Kancelarija br. 34 (07–15 h)

Dokumenti za objavljivanje

SEP

Žalbeni Mehanizam

Projekti