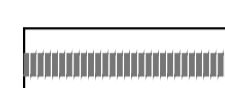












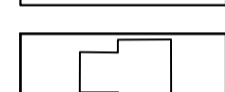




ЛЕГЕНДА

-  ГРАНИЦА ПЛАНА
-  ОЗНАКА ПАРЦЕЛЕ ЈАВНОГ ЗЕМЉИШТА
-  ОЗНАКА ПАРЦЕЛЕ САОБРАЋАЈНИЦЕ
-  ОЗНАКА ПАРЦЕЛЕ ОСТАЛОГ ЗЕМЉИШТА
-  ЗЕМЉИШТЕ ОСТАЛЕ НАМЕНЕ
-  ГРАНИЦА ПЛАНИРАНЕ КП
-  ГРАНИЦА ПАРЦЕЛА КАДА ЈЕ ПОСТОЈЕЋА КАТАСТАРСКА ГРАНИЦА=ПЛАНИРАНА ГРАНИЦА КП
-  АНАЛИТИЧКЕ ТАЧКЕ КП
-  ПОСТОЈЕЋЕ ВОДНО ЗЕМЉИШТЕ
-  ЗАЦЕВЉЕНИ ВОДОТОК
-  ОТВОРЕНИ КАНАЛ
-  СЛИВИЧКЕ ВЕЗЕ (газојик-регулација)
-  СТАЊЕ ПО КАТАСТРУ
-  ГРАНИЦА К.О.
-  БРОЈ КАТАСТАРСКЕ ПАРЦЕЛЕ
-  ПОСТОЈЕЋИ ОБЈЕКТИ

„ГЕОПРОФЕСИОНАЛ“ Д.О.О.	
Инвеститор:	Предузеће „ЛУТЕВИ“ ДОО Ивањица
Назив:	План детаљне регулације за покривање коп крењача „Рашчић“ Општина Ивањица
Граф. прилог:	Планирана пројекција јавног и осталог земљишта
Одз. урбаниста:	Валентина Јанковић, дипл. инж. арх.
Радни тим:	Данка Бркић, мест. анализ. инж. срп. инж. Владимир Тодоровић, мест. инж. руд.
Размера:	1:1000 Датум: Јун, 2024.
Прилог	
4	