РЕПУБЛИКА СРБИЈА
ОПШТИНА ИВАЊИЦА

План детаљне регулације за изградњу државног пута IIA реда бр.198, деоница: Преко Брдо – Одвраћеница од км 34+976 (км 11+953) до км 46+707 (км 0+166)

на територији општине Ивањица

ПРЕДСЕДНИК СО ИВАЊИЦА: Владимир Бојановић, мастер економије

. . . . . .

Одлука о доношењу ПДР а број: _____

ОБРАЂИВАЧ: «ШИДПРОЈЕКТ» ДОО,
Кнеза Милоша 2, Шид

БРОЈ ЕВИДЕНЦИЈЕ: 20-1/23 - ПДР

ДАТУМ: јул 2023. године

ОДГОВОРНИ УРБАНИСТА: Данијела Мирковић, дипл.инж.арх.
лиценца број 200 0887 06

. . . . . Danijela Mirković 465285 Digitally signed by Danijela Mirković 465285 Date: 2023.07.28 10:48:26 +02'00'

НАРУЧИЛАЦ (ИНВЕСТИТОР): ЈП «ПУТЕВИ СРБИЈЕ» Београд
Булевар Краља Александра бр.282

НОСИЛАЦ ИЗРАДЕ ПЛАНА: Општинска управа Ивањица
Одељење за урбанизам и комуналне послове

РУКОВОДИЛАЦ ОДЕЉЕЊА
за урбанизам и комуналне послове: Миљко Главинић, дипл.инж. арх.

ПРЕДСЕДНИК КОМИСИЈЕ ЗА ПЛАНОВЕ: Миљко Главинић, дипл.инж.арх.

Директор «ШИДПРОЈЕКТ»

Sanja Spasojević Digitally signed by Sanja Spasojević Date: 2023.07.28 11:01:33 +02'00'

. . . . . .
Сања Спасојевић, дипл.инж.арх.

ŠIDPROJEKT ДОО
ДРУШТВО ЗА ПРОЈЕКТОВАЊЕ И ИНЖЕЊЕРИНГ

- НАЗИВ ДОКУМЕНТА: План детаљне регулације за изградњу државног пута IIA реда бр.198, деоница: Преко Брдо – Одвраћеница од км 34+976 (км 11+953) до км 46+707 (км 0+166) (територија општине Ивањица)
- НАРУЧИЛАЦ: ЈП «ПУТЕВИ СРБИЈЕ» Београд, Булевар Краља Александра бр.282

НОСИЛАЦ ИЗРАДЕ ПЛАНА: Општинска управа Ивањица, Одељење за урбанизам и комуналне послове

- ОБРАЂИВАЧ: «ШИДПРОЈЕКТ» ДОО, КНЕЗА МИЛОША 2, ШИД
- ДИРЕКТОР: Сања Спасојевић, дипл.инж.арх.
- БРОЈ ЕВИДЕНЦИЈЕ: 20-1/23 - ПДР
- ДАТУМ: јул 2023. године
- ОДГОВОРНИ УРБАНИСТА: Данијела Мирковић, дипл.инж.арх.
- РАДНИ ТИМ:

Ивана Рудић, *дипл.инж.арх.*
Весна Лукић, *дипл. прост. планер.*
Сања Спасојевић, *дипл.инж.арх.*
Мирјана Суљоврујић, *дипл.инж.арх.*
Кристина Башић, *дипл.инж.арх.*
Сузана Цвитковац, *дипл.инж.арх.*
Миленко Кртинић, *дипл.инж.арх.*
Никола Логарушић, *дипл.грађ.инж.*
Драган Тодоровић, *дипл.грађ. инж.*
Предраг Мишковић, *дипл.инж.маш.*
Душанка Јошић, *дипл.инж.грађ.*

Испред општине Ивањица:

Данијела Љубојевић Вуловић,
мастер дипл. прост. планер.
Зорица Јеремић, *дипл. прост. планер*.

- ГРАФИЧКИ ОБРАДИЛИ: **Славица Парезановић**, грађ.техн.

С А Д Р Ж А Ј

А) ОПШТА ДОКУМЕНТАЦИЈА

- регистрација предузећа
- решење о одређивању одговорног урбанисте
- изјава одговорног урбанисте
- лиценца одговорног урбанисте

Б) ТЕКСТУАЛНИ ДЕО ПЛАНА

УВОД 7
ОПШТИ ДЕО 8
1. ПРАВНИ И ПЛАНСКИ ОСНОВ ЗА ИЗРАДУ ПЛАНА 9
2. ГРАНИЦА ОБУХВАТА ПЛАНА СА ПОПИСОМ КАТАСТАРСКИХ ПАРЦЕЛА 17
3. ОПИС ПОСТОЈЕЋЕГ СТАЊА 23

ПЛАНСКИ ДЕО
ПРАВИЛА УРЕЂЕЊА 28
1. ОПИС И КРИТЕРИЈУМИ ПОДЕЛЕ НА КАРАКТЕРИСТИЧНЕ ЦЕЛИНЕ ИЛИ ЗОНЕ 28
2. ДЕТАЉНА НАМЕНА ПОВРШИНА И ОБЈЕКАТА МОГУЋИХ КОМПАТИБИЛНИХ НАМЕНАСА БИЛАНСОМ ПОВРШИНА 30
2.1. БИЛАНС ПЛАНИРАНЕ НАМЕНЕ ПОВРШИНА 30
3. ПРАВИЛА ПАРЦЕЛАЦИЈЕ И ФОРМИРАЊЕ ГРАЂЕВИНСКЕ ПАРЦЕЛЕ 30
3.1. ОПШТА ПРАВИЛА ПАРЦЕЛАЦИЈЕ И ПРЕПАРЦЕЛАЦИЈЕ 31
3.2. ПОПИС ПАРЦЕЛА И ОПИС ЛОКАЦИЈЕ ЗА ЈАВНЕ ПОВРШИНЕ, САДРЖАЈЕ И ОБЈЕКТЕ 31
4. РЕГУЛАЦИОНЕ ЛИНИЈЕ УЛИЦА И ЈАВНИХ ПОВРШИНА И ГРАЂЕВИНСКЕ ЛИНИЈЕ СА ЕЛЕМЕНТИМА ЗА ОБЕЛЕЖАВАЊЕ НА ГЕОДЕТСКОЈ ПОДЛОЗИ 33
4.1. РЕГУЛАЦИОНЕ ЛИНИЈЕ 33
4.2. НИВЕЛАЦИОНЕ КОТЕ ЈАВНИХ ПОВРШИНА 33
5. УРБАНИСТИЧКИ И ДРУГИ УСЛОВИ ЗА УРЕЂЕЊЕ И ИЗГРАДЊУ ПОВРШИНА И ОБЈЕКАТА ЈАВНЕ НАМЕНЕ 34
6. КОРИДОРИ, КАПАЦИТЕТИ И УСЛОВИ ЗА УРЕЂЕЊЕ И ИЗГРАДЊУ ИНФРАСТРУКТУРЕ И ЗЕЛЕНИЛА СА УСЛОВИМА ЗА ПРИКЉУЧЕЊЕ 34
6.1. САОБРАЋАЈНА ИНФРАСТРУКТУРА 34
6.2. ВОДНА И КОМУНАЛНА ИНФРАСТРУКТУРА 37
6.3. ЕЛЕКТРОЕНЕРГЕТСКА ИНФРАСТРУКТУРА 39
6.4. ЕЛЕКТРОНСКА КОМУНИКАЦИОНА (ЕК) ИНФРАСТРУКТУРА 39
6.5. ГАСОВОДНА ИНФРАСТРУКТУРА 40
7. УСЛОВИ И МЕРЕ ЗАШТИТЕ ПРИРОДНИХ ДОБАРА И НЕПОКРЕТНИХ КУЛТУРНИХ ДОБАРА 40
7.1. МЕРЕ ЗАШТИТЕ ПРИРОДНИХ ДОБАРА 40
7.2. МЕРЕ ЗАШТИТА НЕПОКРЕТНИХ КУЛТУРНИХ ДОБАРА 42
8. МЕРЕ ЕНЕРГЕТСКЕ ЕФИКАСНОСТИ ИЗГРАДЊЕ 44
9. ОПШТИ УСЛОВИ И МЕРЕ ЗАШТИТЕ ЖИВОТНЕ СРЕДИНЕ И ЖИВОТА И ЗДРАВЉА ЉУДИ 44

10. ОПШТИ УСЛОВИ И МЕРЕ ЗАШТИТЕ ОД ЕЛЕМЕНТАРНИХ НЕПОГОДА, АКЦИДЕНТНИХ СИТУАЦИЈА И РАТНИХ ДЕЈСТАВА 49
11. ПОСЕБНИ УСЛОВИ КОЈИМА СЕ ПОВРШИНЕ И ОБЈЕКТИ ЈАВНЕ НАМЕНЕ ЧИНЕ ПРИСТУПАЧНИМ ОСОБАМА СА ИНВАЛИДИТЕТОМ 49
12. СТЕПЕН КОМУНАЛНЕ ОПРЕМЉЕНОСТИ ГРАЂЕВИНСКОГ ЗЕМЉИШТА ПОТРЕБАН ЗА ИЗДАВАЊЕ ЛОКАЦИЈСКИХ УСЛОВА И ГРАЂЕВИНСКЕ ДОЗВОЛЕ..... 50

II ПРАВИЛА ГРАЂЕЊА 51
1. ОПШТА ПРАВИЛА ГРАЂЕЊА 51
2. ПРАВИЛА ГРАЂЕЊА ЗА ИНФРАСТРУКТУРНЕ КОРИДОРЕ И САДРЖАЈЕ 51
3. ИНЖЕЊЕРСКО ГЕОЛОШКИ УСЛОВИ ЗА ИЗГРАДЊУ ОБЈЕКАТА 51
4. ЛОКАЦИЈЕ ЗА КОЈЕ ЈЕ ОБАВЕЗНА ИЗРАДА ПРОЈЕКТА ПАРЦЕЛАЦИЈЕ, ОДНОСНО ПРЕПАРЦЕЛАЦИЈЕ, УРБАНИСТИЧКОГ ПРОЈЕКТА И УРБАНИСТИЧКО - АРХИТЕКТОНСКОГ КОНКУРСА..... 52
5. СПРОВОЂЕЊЕ ПЛАНА 52

В) ГРАФИЧКИ ДЕО

0.	Прегледна карта ширег подручја	
1.1.	Катастарско-топографски план са границом обухвата Плана	Р 1:2 500
1.2.	Катастарско-топографски план са границом обухвата Плана	Р 1:2 500
1.3.	Катастарско-топографски план са границом обухвата Плана	Р 1:2 500
2.1.	Регулационо – нивелациони план са аналитичко – геодетским елементима за обележавање	Р 1:2 500
2.2.	Нормални профили саобраћајница	Р 1:50
3.	План мреже и објеката комуналне инфраструктуре	Р 1:2 500
4.1.	План парцелације	Р 1:2 500
4.2.	План парцелације	Р 1:2 500
4.3.	План парцелације	Р 1:2 500

Г) ДОКУМЕНТАЦИОНА ОСНОВА ПЛАНА

1. Одлука о изради **Плана детаљне регулације за изградњу државног пута IIA реда бр.198, деоница: Преко Брдо – Одвраћеница од км 34+976 (км 11+953) до км 46+707 (км 0+166)** са Одлуком о приступању изради стратешке процене утицаја Плана **детаљне регулације за изградњу државног пута IIA реда бр.198, деоница: Преко Брдо – Одвраћеница од км 34+976 (км 11+953) до км 46+707 (км 0+166)** на животну средину („Службени лист општине Ивањица“, број: 02/2023);

2. Изводи из планских докумената вишег реда, односно ширег подручја и друге развојне документације,
   2.1. Извод из Просторног плана подручја посебне намене Парка природе „Голија”, („Службени гласник РС”; бр. 16/09);
   2.2. Извод из Просторног план општине Ивањица, („Службени гласник РС“ бр. 114/11);

2.3. Извод из Плана детаљне регулације коридора инфраструктуре на подручју Просторног плана Парка природе „Голија“, (Територија Општине Ивањица) („Службени лист општине Ивањица“ бр. 5/2018.);
2.4. Извод из План детаљне регулације за ски центар "Голија" (Службени листопштине Ивањица бр.5/17);
3. Прибављене и коришћене подлоге и катастарски подаци
4. Прибављени подаци и услови за израду планског документа,
5. Подаци о обављеној стручној контроли, јавном увиду, и другим расправама о плану
6. Одлука о усвајању плана

А) ОПШТА ДОКУМЕНТАЦИЈА

- регистрација предузећа
- решење о одређивању одговорног урбанисте
- изјава одговорног урбанисте
- лиценца одговорног урбанисте

ШИДПРОЈЕКТ доо ШИД
Број: 1590/21
Дана: 12.07. 2021. год.

8000069223695

ИЗВОД О РЕГИСТРАЦИЈИ ПРИВРЕДНОГ СУБЈЕКТА

Република Србија
Агенција за привредне регистре

ОСНОВНИ ИДЕНТИФИКАЦИОНИ ПОДАТАК

Матични / Регистарски број	08144486

СТАТУС

Статус привредног субјекта	Активан

ПРАВНА ФОРМА

Правна форма	Друштво са ограниченом одговорношћу

ПОСЛОВНО ИМЕ

Пословно име	DRUŠTVO ZA PROJEKTOVANJE I INŽENJERING ŠIDPROJEKT DOO, ŠID
Скраћено пословно име	ŠIDPROJEKT DOO ŠID

ПОДАЦИ О АДРЕСАМА

Адреса седишта

Општина	ШИД
Место	ШИД
Улица	Кнеза Милоша
Број и слово	2
Спрат, број стана и слово	/ /

Адреса за пријем електронске поште

Е- пошта	office@sidprojekt.rs

ПОСЛОВНИ ПОДАЦИ

Подаци оснивања

Датум оснивања	31. децембар 1989

Време трајања

Време трајања привредног субјекта	Неограничено

Претежна делатност

Шифра делатности	7112
Назив делатности	Инжењерске делатности и техничко саветовање

Остали идентификациони подаци

Порески Идентификациони Број (ПИБ)	100928060

Подаци од значаја за правни промет

Текући рачуни

340-0000010001468-51
340-0000013000131-36
325-9500700177772-88
160-0000000406130-06
840-0000009761763-12
340-0000000033443-93
325-9500600027797-79

Контакт подаци

Телефон 1	022/712-044
Телефон 2	022/712-004
Факс	022/716-020
Интернет адреса	www.sidprojekt.rs

Подаци о статуту / оснивачком акту

Не постоји обавеза овере измена оснивачког акта

Датум важећег статута	
Датум важећег оснивачког акта	28. март 2019

Законски (статутарни) заступници

Физичка лица

1. Име: Сања Презиме: Спасојевић

ЈМБГ: 1107965185006

Функција: Директор

Ограничење супотписом: не постоји ограничење супотписом

Остали заступници

Физичка лица

1. Име: Јосип Презиме: Логарушић

ЈМБГ: 1508951880040

Ограничење супотписом: не постоји ограничење супотписом

Чланови / Сувласници

Подаци о члану

Име и презиме: Зоран Стакић

ЈМБГ	2907950710414

Подаци о капиталу

Новчани

износ	датум
Уписан: 73.276,12 RSD	
Уплаћен: 16.740,00 RSD	25. октобар 1999
Уплаћен: 128,79 RSD	21. децембар 2011
Уплаћен: 56.407,33 RSD	10. април 2013

	износ(%)
Удео	**0,250000000000**

Подаци о члану

Име и презиме	Пецо Божиновски
ЈМБГ	1502956890054

Подаци о капиталу

Новчани

износ	датум
Уписан: 9.192,75 RSD	
Уплаћен: 2.100,00 RSD	25. октобар 1999
Уплаћен: 16,49 RSD	21. децембар 2011
Уплаћен: 7.076,26 RSD	10. април 2013

	износ(%)
Удео	**0,030000000000**

Подаци о члану

Име и презиме: Гордана Стакић

ЈМБГ: 0604952895047

Подаци о капиталу

Новчани

износ	датум
Уписан: 1.759.158,01 RSD	
Уплаћен: 401.880,00 RSD	25. октобар 1999
Уплаћен: 3.095,07 RSD	21. децембар 2011
Уплаћен: 1.354.182,94 RSD	10. април 2013

	износ(%)
Удео	**6,010000000000**

Подаци о члану

Име и презиме: Маја Ђуричић

ЈМБГ: 1505963177656

Подаци о капиталу

Новчани

износ	датум
Уписан: 111.096,81 RSD	
Уплаћен: 25.380,00 RSD	25. октобар 1999
Уплаћен: 195,76 RSD	21. децембар 2011
Уплаћен: 85.521,05 RSD	10. април 2013

	износ(%)
Удео	**0,380000000000**

Подаци о члану

Име и презиме: Мирослав Фодора

ЈМБГ: 0806955800057

Подаци о капиталу

Новчани

износ	датум
Уписан: 1.160.341,40 RSD	
Уплаћен: 265.080,00 RSD	25. октобар 1999
Уплаћен: 2.042,09 RSD	21. децембар 2011
Уплаћен: 893.219,31 RSD	10. април 2013

	износ(%)
Удео	**3,960000000000**

Подаци о члану

Име и презиме: Предраг Мишковић .

ЈМБГ: 0209963890040

Подаци о капиталу

Новчани

износ	датум
Уписан: 872.488,03 RSD	
Уплаћен: 199.320,00 RSD	25. октобар 1999
Уплаћен: 1.535,17 RSD	21. децембар 2011

износ	датум
Уплаћен: 671.632,86 RSD	10. април 2013

	износ(%)
Удео	**2,950000000000**

Подаци о члану

Име и презиме: Светлана Влчек

ЈМБГ: 0503969185026

Подаци о капиталу

Новчани

износ	датум
Уписан: 14.639,20 RSD	
Уплаћен: 3.300,00 RSD	25. октобар 1999
Уплаћен: 25,76 RSD	21. децембар 2011
Уплаћен: 11.313,44 RSD	10. април 2013

	износ(%)
Удео	**0,250000000000**

Подаци о члану

Име и презиме: Мирјана Суљоврујић

ЈМБГ: 0605977897512

Подаци о капиталу

Новчани

износ	датум
Уписан: 871.100,18 RSD	
Уплаћен: 197.963,74 RSD	25. октобар 1999

износ	датум
Уплаћен: 1.524,83 RSD	21. децембар 2011
износ	датум
Уплаћен: 671.611,61 RSD	10. април 2013

	износ(%)
Удео	**2,980000000000**

Подаци о члану

Име и презиме: Владимир Радованов

ЈМБГ: 0501973710159

Подаци о капиталу

Новчани

износ	датум
Уписан: 6.303,53 RSD	
износ	датум
Уплаћен: 1.440,00 RSD	25. октобар 1999
износ	датум
Уплаћен: 11,19 RSD	21. децембар 2011
износ	датум
Уплаћен: 4.852,34 RSD	10. април 2013

	износ(%)
Удео	**0,020000000000**

Подаци о члану

Име и презиме: Зоран Јаношевић

ЈМБГ: 0511970890062

Подаци о капиталу

Новчани

износ	датум
Уписан: 470.912,17 RSD	

износ	датум
Уплаћен: 107.580,00 RSD	25. октобар 1999
Уплаћен: 828,37 RSD	21. децембар 2011
Уплаћен: 362.503,80 RSD	10. април 2013

	износ(%)
Удео	**1,610000000000**

Подаци о члану

Име и презиме: Драган Васић

ЈМБГ: 0805965890058

Подаци о капиталу

Новчани

износ	датум
Уписан: 45.699,34 RSD	
Уплаћен: 10.440,00 RSD	25. октобар 1999
Уплаћен: 80,36 RSD	21. децембар 2011
Уплаћен: 35.178,98 RSD	10. април 2013

	износ(%)
Удео	**0,160000000000**

Подаци о члану

Име и презиме: Јован Одавић

ЈМБГ: 3007990800079

Подаци о капиталу

Новчани

износ	датум
Уписан: 5.252,91 RSD	
Уплаћен: 1.200,00 RSD	25. октобар 1999
Уплаћен: 9,27 RSD	21. децембар 2011
Уплаћен: 4.043,64 RSD	10. април 2013

	износ(%)
Удео	**0,020000000000**

Подаци о члану

Име и презиме: Сања Спасојевић

ЈМБГ: 1107965185006

Подаци о капиталу

Новчани

износ	датум
Уписан: 43.597,37 RSD	
Уплаћен: 9.960,00 RSD	25. октобар 1999
Уплаћен: 76,24 RSD	21. децембар 2011
Уплаћен: 33.561,13 RSD	10. април 2013

	износ(%)
Удео	**0,150000000000**

Подаци о члану

Име и презиме: Георгина Добрић

ЈМБГ 0405949895041

Подаци о капиталу

Новчани

износ	датум
Уписан: 279.711,39 RSD	
Уплаћен: 63.900,00 RSD	25. октобар 1999
Уплаћен: 492,49 RSD	21. децембар 2011
Уплаћен: 215.318,90 RSD	10. април 2013



	износ(%)
Удео	**0,920000000000**

Подаци о члану

Име и презиме Ђура Хајдук

ЈМБГ 0509942890044

Подаци о капиталу

Новчани

износ	датум
Уписан: 1.728.955,50 RSD	
Уплаћен: 394.980,00 RSD	25. октобар 1999
Уплаћен: 3.042,53 RSD	21. децембар 2011
Уплаћен: 1.330.932,97 RSD	10. април 2013

	износ(%)
Удео	**5,910000000000**

Подаци о члану

Име и презиме: Владимир Вармеђа

ЈМБГ: 2612955890046

Подаци о капиталу

Новчани

износ	датум
Уписан: 672.619,73 RSD	
Уплаћен: 153.660,00 RSD	25. октобар 1999
Уплаћен: 1.183,83 RSD	21. децембар 2011
Уплаћен: 517.775,90 RSD	10. април 2013

	износ(%)
Удео	**2,300000000000**

Подаци о члану

Име и презиме: Весна Димитријевић-Таборин

ЈМБГ: 0103961895069

Подаци о капиталу

Новчани

износ	датум
Уписан: 9.192,75 RSD	
Уплаћен: 2.100,00 RSD	25. октобар 1999
Уплаћен: 16,49 RSD	21. децембар 2011
Уплаћен: 7.076,26 RSD	10. април 2013

	износ(%)
Удео	**0,030000000000**

Подаци о члану

Име и презиме: Влатко Шустер

ЈМБГ: 2711960890028

Подаци о капиталу

Новчани

износ	датум
Уписан: 831.254,13 RSD	
Уплаћен: 189.900,00 RSD	25. октобар 1999
Уплаћен: 1.463,05 RSD	21. децембар 2011
Уплаћен: 639.891,08 RSD	10. април 2013

	износ(%)
Удео	**2,810000000000**

Подаци о члану

Име и презиме: Светлана Момчиловић

ЈМБГ: 0908967895034

Подаци о капиталу

Новчани

износ	датум
Уписан: 260.800,33 RSD	
Уплаћен: 59.580,00 RSD	25. октобар 1999
Уплаћен: 458,49 RSD	21. децембар 2011

износ	датум
Уплаћен: 200.761,84 RSD	10. април 2013

	износ(%)
Удео	**0,870000000000**

Подаци о члану

Име и презиме: Дубравко Бибић

ЈМБГ: 2302964890041

Подаци о капиталу

Новчани

износ	датум
Уписан: 466.710,03 RSD	
Уплаћен: 106.620,00 RSD	25. октобар 1999
Уплаћен: 821,16 RSD	21. децембар 2011
Уплаћен: 359.268,87 RSD	10. април 2013

	износ(%)
Удео	**1,590000000000**

Подаци о члану

Име и презиме: Ратко Кањух

ЈМБГ: 2105961890059

Подаци о капиталу

Новчани

износ	датум
Уписан: 1.093.892,72 RSD	
Уплаћен: 249.900,00 RSD	25. октобар 1999

износ	датум
Уплаћен: 1.924,63 RSD	21. децембар 2011
износ	датум
Уплаћен: 842.068,09 RSD	10. април 2013

	износ(%)
Удео	**3,710000000000**

Подаци о члану

Име и презиме: Драган Чубрило

ЈМБГ: 2308946800025

Подаци о капиталу

Новчани

износ	датум
Уписан: 1.304.044,06 RSD	
износ	датум
Уплаћен: 297.900,00 RSD	25. октобар 1999
износ	датум
Уплаћен: 2.294,52 RSD	21. децембар 2011
износ	датум
Уплаћен: 1.003.849,54 RSD	10. април 2013

	износ(%)
Удео	**4,450000000000**

Подаци о члану

Пословно име: DOO MONDAIN ZA TRGOVINU UNUTRAŠNJU I SPOLJNU BAČKA PALANKA

Регистарски / Матични број: 08415633

Подаци о капиталу

Новчани

износ	датум

Уписан: 2.625,74 RSD	

износ	датум
Уплаћен: 600,00 RSD	25. октобар 1999
Уплаћен: 4,12 RSD	21. децембар 2011
Уплаћен: 2.021,62 RSD	10. април 2013



	износ(%)
Удео	**0,010000000000**

Подаци о члану

Име и презиме: Душанка Јошић

ЈМБГ: 2007961895040

Подаци о капиталу

Новчани

износ	датум
Уписан: 153.907,09 RSD	
Уплаћен: 35.160,00 RSD	25. октобар 1999
Уплаћен: 270,98 RSD	21. децембар 2011
Уплаћен: 118.476,11 RSD	10. април 2013

	износ(%)
Удео	**0,530000000000**

Подаци о члану

Име и презиме: Ненад Димитријевић

ЈМБГ: 2710984890030

Подаци о капиталу

Новчани

износ	датум
Уписан: 3.070.778,92 RSD	
Уплаћен: 701.520,00 RSD	25. октобар 1999
Уплаћен: 5.402,98 RSD	21. децембар 2011
Уплаћен: 2.363.855,94 RSD	10. април 2013

	износ(%)
Удео	**10,440000000000**

Подаци о члану

Име и презиме: Марија Миленковић

ЈМБГ: 1101982815805

Подаци о капиталу

Новчани

износ	датум
Уписан: 785.992,87 RSD	
Уплаћен: 179.560,18 RSD	25. октобар 1999
Уплаћен: 1.383,00 RSD	21. децембар 2011
Уплаћен: 605.049,69 RSD	10. април 2013

	износ(%)
Удео	**2,690000000000**

Подаци о члану

Име и презиме: Јосип Логарушић

ЈМБГ: 1508951880040

Подаци о капиталу

Новчани

износ	датум
Уписан: 10.069.869,86 RSD	
Уплаћен: 2.300.269,49 RSD	25. октобар 1999
Уплаћен: 17.716,23 RSD	21. децембар 2011
Уплаћен: 7.751.884,14 RSD	10. април 2013

	износ(%)
Удео	**34,380000000000**

Подаци о члану

Име и презиме: Милан Грчић

ЈМБГ: 1607960890073

Подаци о капиталу

Новчани

износ	датум
Уписан: 875.968,70 RSD	
Уплаћен: 200.121,35 RSD	25. октобар 1999
Уплаћен: 1.541,63 RSD	21. децембар 2011
Уплаћен: 674.305,72 RSD	10. април 2013

износ(%)

Удео	3,000000000000

Подаци о члану

Име и презиме: Давор Ждерић

ЈМБГ: 2803973890029

Подаци о капиталу

Новчани

износ	датум
Уписан: 262.971,59 RSD	
Уплаћен: 60.075,90 RSD	25. октобар 1999
Уплаћен: 462,71 RSD	21. децембар 2011
Уплаћен: 202.432,98 RSD	10. април 2013

	износ(%)
Удео	**0,900000000000**

Подаци о члану

Име и презиме: Иванчица Видић

ЈМБГ: 0207994895161

Подаци о капиталу

Новчани

износ	датум
Уписан: 836.243,73 RSD	
Уплаћен: 191.040,00 RSD	25. октобар 1999
Уплаћен: 1.471,29 RSD	21. децембар 2011
износ	датум

Уплаћен: 643.732,44 RSD	10. април 2013

	износ(%)
Удео	**2,830000000000**

Подаци о члану

Име и презиме: Милан Тубић

ЈМБГ: 2404984890010

Подаци о капиталу

Новчани

износ	датум
Уписан: 219.128,89 RSD	
износ	датум
Уплаћен: 219.128,89 RSD	10. април 2013

	износ(%)
Удео	**0,750000000000**

Подаци о члану

Име и презиме: Давор Тубић

ЈМБГ: 2304972890045

Подаци о капиталу

Новчани

износ	датум
Уписан: 219.128,88 RSD	
износ	датум
Уплаћен: 219.128,88 RSD	10. април 2013

	износ(%)
Удео	**0,750000000000**

Подаци о члану

Име и презиме: Дејан Тубић

ЈМБГ: 2304972890037

Подаци о капиталу

Новчани

износ	датум
Уписан: 219.128,88 RSD	
Уплаћен: 219.128,88 RSD	10. април 2013

	износ(%)
Удео	**0,750000000000**

Подаци о члану

Име и презиме: Зоран Лазић

ЈМБГ: 0711990181954

Подаци о капиталу

Новчани

износ	датум
Уписан: 301.283,13 RSD	
Уплаћен: 68.828,21 RSD	25. октобар 1999
Уплаћен: 530,06 RSD	21. децембар 2011
Уплаћен: 231.924,86 RSD	10. април 2013

	износ(%)
Удео	**1,030000000000**

Подаци о члану

Име и презиме: Здравка Тубић

ЈМБГ: 1607950895034

Подаци о капиталу

Новчани

износ	датум

Уписан: 112.150,58 RSD	
износ	датум
Уплаћен: 112.150,58 RSD	10. април 2013

	износ(%)
Удео	**0,380000000000**

Подаци о члану

Име и презиме	Миодраг Лазић
ЈМБГ	0802981890026

Подаци о капиталу

Новчани

износ	датум
Уписан: 57.781,13 RSD	
износ	датум
Уплаћен: 13.200,00 RSD	25. октобар 1999
износ	датум
Уплаћен: 102,00 RSD	21. децембар 2011
износ	датум
Уплаћен: 44.479,13 RSD	10. април 2013

	износ(%)
Удео	**0,200000000000**

Основни капитал друштва

Новчани

износ	датум
Уписан: 29.277.198,45 RSD	
износ	датум
Уплаћен: 6.688.380,00 RSD	25. октобар 1999
износ	датум
Уплаћен: 51.515,70 RSD	21. децембар 2011

износ	датум
Уплаћен: 22.537.302,75 RSD	10. април 2013

Забележбе

1	Тип	
	Датум	26. фебруар 2007
	Текст	Уписује се у Регистар привредних субјеката Одлука о повећењу основног капитала донета дана 27.11.2006 године на седници Скупштине акционарског друштва.
2	Тип	
	Датум	11. јануар 2010
	Текст	Уписује се у Регистар привредних субјеката Решење Министарства економије и регионалног развоја број: 160-023-02-825/04-07, веза: 224-1/98-22 од 21.12.2009. године, којим се верификује структура основног капитала ŠIDPROJEKT AD ŠID, KNEZA MILOŠA 2, после завршеног другог круга својинске трансформације по моделу продаја акција ради продаје друштвеног капитала са и без попуста са стањем на дан 31.12.2006. године. Укупан основни капитал исказан је у 111.473 акција – 100% и то са следећом структуром: а) Укупан акцијски капитал исказан је у 111.473 акција – 100%, б) Друштвени капитал – 0%.

Регистратор, Миладин Маглов

РЕПУБЛИКА СРБИЈА АГЕНЦИЈА ЗА ПРИВРЕДНЕ РЕГИСТРЕ XXVIII БЕОГРАД

U skladu sa članom 12. Zakona o privrednim društvima, direktor Društva za projektovanje i inženjering „Šidprojekt" doo Šid, matični broj: 08144486, PIB: 100928060 (u daljem tekstu: Društvo) dana 27.03.2017. godine donosi Prečišćen tekst Osnivačkog akta Društva tako da isti sada glasi:

Skupština " ŠIDPROJEKT " AD Šid, Kneza Miloša 2, na sednici održanoj 08.12.2011.g., nakon što je donela Odluku o promeni pravne forme ovog Društva iz forme otvorenog akcionarskog društva u formu društva sa ograničenom odgovornošću, usvojila je tekst Ugovora o **osnivanju društva s ograničenom odgovornošću" Šidprojekt " doo Šid (promena pravne forme)** i isti proglašava kao

OSNIVAČKI AKT
"ŠIDPROJEKT" DOO ŠID

I OSNOVNE ODREDBE

član 1

Ovim Osnivačkim aktom osnivači osnivaju društvo s ograničenom odgovornošću (dalje: društvo) i to tako što Društvo za projektovanje i inženjering "Šidprojekt" ad Šid, Knaza Miloša 2 menja pravnu formu iz otvorenog akcionarskog društva u društvo sa ograničenom odgovornošću. Ovim Osnivačkim aktom osnivači uređuju međusobne odnose povodom osnivanja i rada društva, u skladu sa zajedničkim interesima i ciljevima. Društvo se osniva radi sticanja dobiti obavljanjem privrednih delatnosti.

II OSNIVAČI

član 2

Osnivači društva su:

Red. br.	Matični broj	Prezime	Ime	Ulica i broj	Mesto
1	2	3	4	5	6
1	1505963177656	Đuričić	Maja	Bore Prodanovića br.15	Novi Sad
2	2302964890041	Bibić	Dubravko	Masarikova br. 68A	Šid
3	1502956890054	Božinovski	Peco	Svetog Save br. 17	Šid
4	2308946800025	Čubrilo	Dragan	Jozefa Marčoka 6	Novi Sad
5	2710984890030	Dimitrijević	Nenad	Save Šumanovića br.125	Šid
6	0103961895069	Dimitrijević - Taborin	Vesna	Save Šumanovića br.125	Šid
7	0405949895041	Dobrić	Georgina	Naselje Istok b2 3/16	Šid
8	0312960895012	Đokić	Mica	Masarikova br. 68 B/11	Šid
9	0806955800057	Fodora	Miroslav	Dušana Radovića br. 2	Šid

10	1607960890073	Grčić	Milan	Zmaja Jovana Jovanovića br. 51	Šid
11	0509942890044	Hajduk	Đura	6. decembra br. 28	Šid
12	0511970890062	Janošević	Zoran	Jelice Stanivuković 19/6	Šid
13	2007961895040	Jošić	Dušanka	Marka Oreškovića br.23	Šid
14	1101982815805	Milenković	Marija	Kninska br. 073A	Veternik
15	2105961890059	Kanjuh	Ratko	Branka Radičevića br.87	Šid
16	1508951880040	Logarušić	Josip	6. decembra br. 26	Šid
17	0209963890040	Mišković	Predrag	Omladinska br. 5	Šid
18	0908967895034	Momčilović	Svetlana	Vojvođanska br.105	Šid
19	08415633	"Mondain" DOO		Trg Bratsta i Jedinstva 30-32	Bačka Palanka
20	3007990800079	Odavić	Jovan	Petrovaradinska br. 71	Sremski Karlovci
21	0501973710159	Radovanov	Vladimir	Cvijićeva br. 13/28	Pančevo
22	1107965185006	Spasojević	Sanja	Zmaj Jovina br. 59	Šid
23	0604952895047	Staklć	Gordana	Antifašističke borbe br.37a	Beograd-Novi Beograd
24	2907950710414	Stakić	Zoran	Antifašističke borbe br.37a	Beograd-Novi Beograd
25	0605977897512	Suljovrujić	Mirjana	Matice Srpske br. 66/87	Beograd
26	2711960890028	Šuster	Vlatko	Zmaj Jovina br. 27	Šid
27	0401959386328	Trzin	Nada	Svetozara Markovića br. 33	Šid
28	0802947890041	Tubić	Ljubomir	Ive Lole Ribara br. 70	Šid
29	2710948890016	Tubić	Nikola	Kneza Miloša br. 31	Šid
30	2612955890046	Varmeđa	Vladimir	Zmaj Jovina br. 58	Šid
31	0805965890058	Vasić	Dragan	Omladinska br. 4	Šid
32	1203960895063	Vidić	Nevenka	Cara Lazara br. 86	Šid
33	0503969185026	Vlček	Svetlana	Zmaj Jovina br. 22	Šid
34	0501949890049	Žderić	Sava	Mitrovačka br. 12	Morović

III POSLOVNO IME

član 3

Društvo posluje pod poslovnim imenom koje glasi:

Društvo za projektovanje i inženjering "ŠIDPROJEKT" DOO Šid

Skraćeno poslovno ime društva je: **"ŠIDPROJEKT " DOO Šid**

IV SEDIŠTE

član 4

Sedište društva je u Šidu, Kneza Miloša 2.

V DELATNOST DRUŠTVA

član 5

Pretežna delatnost društva je:
7112 – Inžinjerske delatnosti i tehničko savetovanje

Društvo će obavljati i druge delatnosti kao i poslove spoljnotrgovinskog prometa i usluga, i to:

2351 Proizvodnja cementa
2352 Proizvodnja kreča i gipsa
2361 Proizvodnja proizvoda od betona namenjenih za građevinarstvo
2362 Proizvodnja proizvoda od gipsa namenjenih za građevinarstvo
2363 Proizvodnja svežeg betona
2364 Proizvodnja maltera
2365 Proizvodnja proizvoda od cementa s vlaknima
2369 Proizvodnja ostalih proizvoda od betona, gipsa i cementa
2370 Sečenje, oblikovanje i obrada kamena
2391 Proizvodnja brusnih proizvoda
2399 Proizvodnja ostalih proizvoda od nemetalnih minerala
4110 Razrada građevinskih projekata
4120 Izgradnja stambenih i nestambenih zgrada
4211 Izgradnja puteva i autoputeva
4212 Izgradnja železničkih pruga i podzemnih železnica
4213 Izgradnja mostova i tunela
4221 Izgradnja cevovoda
4222 Izgradnja električnih i telekomunikacionih vodova
4291 Izgradnja hidrotehničkih objekata
4299 Izgradnja ostalih nepomenutih građevina
4311 Rušenje objekata
4312 Pripremna gradilišta
4313 Ispitivanje terena bušenjem i sondiranjem
4321 Postavljanje električnih instalacija
4322 Postavljanje vodovodnih, kanalizacionih, grejnih i klimatizacionih sistema
4329 Ostali instalacioni radovi u građevinarstvu
4331 Malterisanje
4332 Ugradnja stolarije
4333 Postavljanje podnih i zidnih obloga
4334 Bojenje i zastakljivanje

4339 Ostali završni radovi
4391 Krovni radovi
4399 Ostali nepomenuti specifični građevinski radovi
4619 Posredovanje u prodaji raznovrsnih proizvoda
4651 Trgovina na veliko računarima, računarskom opremom i softverima
4652 Trgovina na veliko elektronskim i telekomunikacionim delovima i opremom
4661 Trgovina na veliko poljoprivrednim mašinama, opremom i priborom
4662 Trgovina na veliko alatnim mašinama
4663 Trgovina na veliko rudarskim i građevinskim mašinama
4674 Trgovina na veliko metalnom robom, instalacionim materijalima, opremom i priborom za grejanje
4675 Trgovina na veliko hemijskim proizvodima
4676 Trgovina na veliko ostalim poluproizvodima
4677 Trgovina na veliko otpacima i ostacima
4690 Nespecijalizovana trgovina na veliko
5829 Izdavanje ostalih softvera
5210 Skladištenje
6201 Računarsko programiranje
6202 Konsultantske delatnosti u oblasti informacione tehnologije
6203 Upravljanje računarskom opremom
6209 Ostale usluge informacione tehnologije
6311 Obrada podataka, hosting i sl.
6312 Veb portali
6810 Kupovina i prodaja vlastitih nekretnina
6820 Iznajmljivanje vlastitih ili iznajmljenih nekretnina i upravljanje njima
6831 Delatnost agencija za nekretnine
6832 Upravljanje nekretninama za naknadu
6910 Pravni poslovi
6920 Računovodstveni, knjigovodstveni i revizorski poslovi; poresko savetovanje
7010 Upravljanje ekonomskim subjektom
7021 Delatnost komunikacija i odnosa s javnošću
7022 Konsultantske aktivnosti u vezi s poslovanjem i ostalim upravljanjem
-Izrada studija organizacije zaštite od požara
-Izrada programa za saniranje i unapređenje zaštite od požara
-Projektovanje uređaja i instalacija za detekciju i gašenje požara
7112 Inženjerske delatnosti i tehničko savetovanje
-Projektovanje hidrotehnički projekata za međuregionalne i regionalne objekte vodosnabdevanja i kanalizacije
-Projektovanje arhitektonskih projektata za objekte u zaštićenoj okolini kulturnih dobara od izuzetnog značaja
Sa jasno određenim granicama katastarskih parcela, i kulturna dobra upisana u Listu svetske kulturne i prirodne baštine i objekte u zaštićenim područjima u skladu sa aktom o zaštiti kulturnih dobara /osim pretvaranja zajedničkih prostorija u stan, odnosno poslovni prostor u zaštićenoj okolini kulturnih dobara od izuzetnog značaja i kulturnih dobara upisanih u Listu svetske kulturne baštine/, kao i objekte u granicama nacionalnog parka i objekte u granicama zaštite zaštićenog prirodnog dobra od izuzetnog značaja (osim porodičnih

stambenih objekata, poljoprivrednih i ekonomskih objekata i njima potrebnih objekata infrastrukture, koji se grade u selima), u skladu sa zakonom
-Projektovanje saobraćajnica za državne puteve prvog i drugog reda , putne objekte i saobraćajne priključke na ove puteve i granične prelaze
-Projekata saobraćaja i saobraćajne signalizacije za državne puteve prvog i drugog reda, putne objekte i saobraćajne priključke na ove puteve i granične prelaze
-Projektovanje projekata građevinskih konstrukcija za putne objekte (mostove) za državne puteve prvog i drugog reda, putne objekte i saobraćajne priključke na ove puteve i granične prelaze

7120 Tehničko ispitivanje i analize
7211 Istraživanje i eksperimentalni razvoj u biotehnologiji
7219 Istraživanje i razvoj u ostalim prirodnim i tehničko-tehnološkim naukama
7220 Istraživanje i razvoj u društvenim i humanističkim naukama
7311 Delatnost reklamnih agencija
7312 Medijsko predstavljanje
7320 Istraživanje tržišta i ispitivanje javnog mnjenja
7111 Arhitektonska delatnost
7739 Iznajmljivanje i lizing ostalih mašina, opreme i materijalnih dobara
7740 Lizing intelektualne svojine i sličnih proizvoda, autorskih dela i predmeta srodnih prava
7830 Ostalo ustupanje ljudskih resursa
8030 Istražne delatnosti
8211 Kombinovane kancelarijsko-administrativne usluge
8219 Fotokopiranje, pripremanje dokumenata i druga specijalizovana kancelarijska podrška
8292 Usluge pakovanja
8299 Ostale uslužne aktivnosti podrške poslovanju

VI PROMENA POSLOVNOG IMENA, SEDIŠTA I DELATNOSTI

član 6

Odluku o promeni poslovnog imena, sedišta i delatnosti društva donosi Skupština društva.

VII VREME OSNIVANJA – TRAJANJE DRUŠTVA

član 7

Društvo se osniva na neodređeno vreme i traje dok postoje ekonomski i zakonski uslovi za njegovo postojanje.

VIII TROŠKOVI OSNIVANJA

član 8

Sve troškove koji nastanu u postupku osnivanja društva , snosi "ŠIDPROJEKT" AD ŠID, kao pravni prethodnik društva koje se osniva ovim ugovorom.

IX OSNOVNI KAPITAL I ULOZI

član 9

Društvo se osniva novčanim osnovnim kapitalom.

Upisani novčani kapital iznosi 29.277.198,45 rsd.
Uplaćeni novčani kapital iznosi:
6.688.380,00 rsd na dan 25.10.1999. godine;
51.515,70 rsd na dan 21.12.2011. godine;
22.537.302,75 rsd na dan 10.04.2013. godine.

član 10

Vlasnici udela u kapitalu DOO "Šidprojekt" Šid su:

Red. br.	Matični broj	Prezime	Ime	Ulica i broj	Mesto	Ukupna vrednost udela u RSD	% Učešća
1	2	3	4	5	6	7	8
1	1505963177656	Đuričić	Maja	Bore Prodanovića br.15	Novi Sad	111,096.81	0.38
2	2302964890041	Bibić	Dubravko	Masarikova br. 68A	Šid	466,710.03	1.59
3	1502956890054	Božinovski	Peco	Svetog Save br. 17	Šid	9,192.75	0.03
4	2308946800025	Čubrilo	Dragan	Jozefa Marčoka 6	Novi Sad	1,304,044.06	4.45
5	2710984890030	Dimitrijević	Nenad	Save Šumanovića br.125	Šid	3,070,778.92	10.44
6	0103961895069	Dimitrijević - Taborin	Vesna	Save Šumanovića br.125	Šid	9,192.75	0.03
7	0405949895041	Dobrić	Georgina	Naselje Istok b2 3/16	Šid	279,711.39	0.92
8	0312960895012	Đokić	Mica	Masarikova br. 68 8/11	Šid	301,283.13	1.03
9	0806955800057	Fodora	Miroslav	Dušana Radovića br. 2	Šid	1,160,341.40	3.96
10	1607960890073	Grčić	Milan	Zmaja Jovana Jovanovića br. 51	Šid	875,968.70	3
11	0509942890044	Hajduk	Đura	6. decembra br. 28	Šid	1,728,955.50	5.91
12	0511970890062	Janošević	Zoran	Jelice Stanivuković 19/6	Šid	470,912.17	1.61
13	2007961895040	Jošić	Dušanka	Marka Oreškovića br.23	Šid	153,907.09	0.53
14	1101982815805	Milenković	Marija	Kninska br. 073A	Veternik	785,992.87	2.69
15	2105961890059	Kanjuh	Ratko	Branka Radičevića br.87	Šid	1,093,892.72	3.71
16	1508951880040	Logarušić	Josip	6. decembra br. 26	Šid	10,069,869.86	34.38
17	0209963890040	Mišković	Predrag	Omladinska br. 5	Šid	872,488.03	2.95
18	0908967895034	Momčilović	Svetlana	Vojvođanska br.105	Šid	260,800.33	0.87
19	08415633	"Mondain" DOO		Trg Bratsta i Jedinstva 30-32	Bačka Palanka	2,625.74	0.01
20	3007990800079	Odavić	Jovan	Petrovaradinska br. 71	Sremski Karlovci	5,252.91	0.02
21	0501973710159	Radovanov	Vladimir	Cvijićeva br. 13/28	Pančevo	6,303.53	0.02
22	1107965185006	Spasojević	Sanja	Zmaj Jovina br. 59	Šid	43,597.37	0.15
23	0604952895047	Stakić	Gordana	Antifašističke borbe br.37a	Beograd-Novi	1,759,158.01	6.01

					Beograd		
24	2907950710414	Stakić	Zoran	Antifašističke borbe br.37a	Beograd-Novi Beograd	73,276.12	0.25
25	0605977897512	Suljovrujić	Mirjana	Matice Srpske br. 66/87	Beograd	871,100.18	2.98
26	2711960890028	Šuster	Vlatko	Zmaj Jovina br. 27	Šid	831,254.13	2.81
27	0401959386328	Trzin	Nada	Svetozara Markovića br. 33	Šid	57,781.13	0.2
28	0802947890041	Tublć	Ljubomir	Ive Lole Ribara br. 70	Šid	657,386.65	2.25
29	2710948890016	Tublć	Nikola	Kneza Miloša br. 31	Šid	112,150.58	0.38
30	2612955890046	Varmeđa	Vladimir	Zmaj Jovina br. 58	Šid	672,619.73	2.3
31	0805965890058	Vasić	Dragan	Omladinska br. 4	Šid	45,699.34	0.16
32	1203960895063	Vidić	Nevenka	Cara Lazara br. 86	Šid	836,243.73	2.83
33	0503969185026	Vlček	Svetlana	Zmaj Jovina br. 22	Šid	14,639.20	0.25
34	0501949890049	Žderlć	Sava	Mitrovačka br. 12	Morović	262,971.59	0.9

Na osnovu uplaćenih uloga članovi stiču udele u društvu, srazmerno visini svojih uloga.
Svaki član društva ima po 1 (jedan) udeo u društvu.

X DODATNI ULOZI

član 11

Skupština društva može doneti odluku o ulaganju dodatnih uloga.
Dodatni ulozi članova društva ne moraju biti srazmerni njihovim ranije unetim ulozima.
Ako član društva ne unese svoj dodatni udeo,ostali članovi društva nisu obavezni da uplate taj udeo.

XI PRENOS UDELA

član 12

Udeli u društvu mogu se, u celini ili delimično, slobodno prenositi licima utvrđenim Zakonom.
Član društva pre nego što ponudi svoj udeo ili deo udela trećem licu, dužan je da taj udeo ili deo udela ponudi društvu.
Skupština društva dužna je da donese odluku o pravu prečeg sticanja ponuđenog udela ili dela udela, u roku od 15 dana od dana prijema ponude.
Ako Skupština društva ne postupi u skladu sa stavom 3 ovog člana, član društva može svoj udeo ili deo udela ponuditi ostalim članovima društva u daljem roku od 15 dana.
Ako Skupština društva odnosno članovi društva ne obaveste člana društva koji prodaje svoj udeo ili deo udela u rokovima iz stava 3 i 4 ovog člana, smatra se da je ponuda odbijena.
U slučaju odbijene ponude, član društva može preneti svoj udeo ili deo udela trećem licu u roku od 60 dana o dana obaveštenja o odbijanju njegove ponude od strane Skupštine društva ili članova društva odnosno od dana isticanja roka iz stava 3 i 4 ovog člana.

član 13

Udeo ili deo udela se prenosi ugovorom u pisanoj formi sa overenim potpisima prenosioca i sticaoca.
U slučaju prenosa udela prava i obaveze po osnovu prenetog udela prelaze na lice koje je pribavilo preneti udeo.
Kad član društva prenosom udela drugog člana uz svoj udeo stekne još jedan ili više udela, svi udeli se spajaju u jedan udeo.

član 14

Član društva ne može dati svoj udeo u zalogu za obezbeđenje kredita ili druge svoje obaveze.

XII ZASTUPANJE I POTPISIVANJE DRUŠTVA

1. Zastupnici

član 15

Društvo ima direktora koji zastupa Društvo bez ograničenja.

Direktor društva koji zastupa društvo bez ograničenja, je lice koje ima dužnost prema društvu, odnosno dužan je da u tom svojstvu izvršava svoje poslove savesno, sa pažnjom dobrog privrednika, u razumnom uverenju da deluje u najboljem interesu privrednog društva, te je dužan da postupa lojalno prema društvu, a eventualne, pravne poslove iz sukoba interesa može zaključivati samo uz odobrenje Skupštine društva.

Direktor društva koji zastupa bez ograničenja je odgovoran za zakonitost poslova koje zaključuje, a ukoliko poslove zaključuje suprotno odredbama ovog stava, odgovoran je za štetu koja se time prouzrokuje privrednom društvu ili trećem licu sa kojim je posao zaključen.

2. Punomoćnici

član 16

Direktor društva, u okviru svojih ovlašćenja, može dati drugom licu punomoćje radi vršenja trajnih i opštih poslova zastupanja društva *(generalno punomoćje)* ili samo za izvršenje određenog posla *(specijalno punomoćje)*.
Punomoćje se izdaje u pismenoj formi sa naznakom vrste poslova zbog kojih se daje, njihovog obima i roka prestanka punomoćja.

3. Potpisivanje društva

član 17

Društvo potpisuju lica ovlašćena za njegovo zastupanje *(zastupnici)*.
Zastupnici društva potpisuju poslovno ime društva uz naznaku funkcije koju obavljaju.

XIII UNUTRAŠNJA ORGANIZACIJA DRUŠTVA

član 18

Unutrašnja organizacija društva uspostavlja se u skladu sa potrebama poslovanja, rada i razvoja društva.
Unutrašnja organizacija društva uređuje se Pravilnikom o unutrašnjoj organizaciji i sistematizaciji radnih mesta društva, kojeg donosi direktor društva.

član 19

Ogranci društva *(poslovnice, radne odnosno poslovne jedinice, predstavništva, pogoni, prodavnice i dr.)* mogu imati ovlašćenja da u pravnom prometu sa trećim licima zaključuju ugovore i vrše druge pravne radnje u okviru delatnosti društva i poslova koji se u njima obavljaju.
Ogranci društva u pravnom prometu sa trećim licima istupaju u ime i za račun društva.
Za obaveze ogranaka društva odgovara društvo celokupnom svojom imovinom.
Ogranci društva iz stava 3 ovog člana mogu imati poseban obračun rezultata poslovanja i poseban podračun..

član 20

Ogrankom rukovodi direktor društva ili rukovodilac ogranka, koga postavlja i razrešava direktor društva.
Lice iz stava 1 ovog člana zaključuje ugovore i vrši druge pravne radnje kao zastupnik društva, na način i u granicama utvrđenim Odlukom o osnivanju ogranka.

član 21

Odluku o obrazovanju, nazivu, mestu poslovanja, poslovima *(ovlašćenjima u pravnom prometu)*, posebnom podračunu ogranka kao i odluku o oduzimanju ovlašćenja ogranku, donosi Skupština društva.

XIV ORGANI DRUŠTVA

član 22

Upravljanje društvom se organizuje kao jednodomno.
Organi društva su:
1. Skupština i
2. Direktor

1. Skupština

član 23

Skupštinu čine svi članovi društva.

Pravo glasa na skupštini imaju svi članovi skupštine sa više od 3 % udela u kapitalu društva, odnosno 3% udela u kapitalu društva predstavlja jedan glas. Vlasnici kapitala imaju mogućnost i pravo da udruživanjem steknu pravo glasa.
Udruživanje iz predhodnog stava je obavezno u pismenom obliku, sa overenim potpisima članovima skupštine koji se udružuju, a isprava o udruživanju se dostavlja društvu najkasnije 3 dana pre održavanja sednice skupštine.
Članovi skupštine koji se udružuju, takođe pismeno određuju punomoćnika za zastupanje na sednici skupštine, koje punomoćje mora biti overeno saglasno propisima kojima se uređuje overa potpisa.

1.1. Delokrug rada

Član 24

Nadležnosti Skupštine su:

1) donosi izmene osnivačkog akta;
2) usvaja finansijske izveštaje, kao i izveštaje revizora ako su finansijski izveštaji bili predmet revizije;
3) nadzire rad direktora i usvaja izveštaje direktora;
4) odlučuje o povećanju i smanjenju osnovnog kapitala društva;
5) odlučuje o raspodeli dobiti i načinu pokrića gubitaka, uključujući i određivanje dana sticanja prava na učešće u dobiti i dana isplate učešća u dobiti
članovima društva;
6) imenuje i razrešava direktora i utvrđuje naknadu za njegov rad odnosno načela za utvrđivanje te naknade;
7) imenuje eksternog i internog revizora i utvrđuje naknadu za njihov rad, ako je revizija finansijskih izveštaja obavezna;
8) odlučuje o pokretanju postupka likvidacije, kao i o podnošenju predloga za pokretanje stečajnog postupka od strane društva;
9) imenuje likvidacionog upravnika i usvaja likvidacione bilanse i izveštaje likvidacionog upravnika;
10) odlučuje o sticanju sopstvenih udela;
11) odlučuje o zahtevu za istupanje člana društva;
12) odlučuje o pokretanju spora za isključenje člana društva;
13) odlučuje o povlačenju i poništenju udela;
14) daje prokuru;
15) odlučuje o pokretanju postupka i davanju punomoćja za zastupanje društva u sporu sa prokuristom, kao i u sporu sa direktorom,
16) odobrava ugovor o pristupanju novog člana i daje saglasnost na prenos udela trećem licu u slučaju iz člana 167. Zakona o privrednim društvima;
17) odlučuje o statusnim promenama i promenama pravne forme;
18) daje odobrenje na pravne poslove u kojima postoji lični interes, u skladu sa članom 66. Zakona o privrednim društvima;
19) daje saglasnost na sticanje, prodaju, davanje u zakup, zalaganje ili drugo raspolaganje imovinom velike vrednosti u smislu člana 470. Zakona o privrednim društvima;
20) donosi poslovnik o svom radu;
21) vrši druge poslove i odlučuje o drugim pitanjima, u skladu sa ovim zakonom i osnivačkim aktom.

1.2. Način rada

član 25

Sednice skupštine mogu biti redovne i vanredne.

Član 26

1.3. Sazivanje sednice

Sednicu skupštine saziva direktor.

Sednica skupštine obavezno se saziva kada to u pisanom obliku zahtevaju članovi društva koji imaju ili zastupaju najmanje 20% glasova.

Ako direktor ne sazove sednicu skupštine u roku od tri dana od dana prijema zahteva iz prethodnog stava ovog člana, tako da dan održavanja sednice bude najkasnije 15 dana od dana prijema zahteva, podnosioci tog zahteva mogu sami sazvati sednicu skupštine u roku od osam dana od dana isteka tog roka za održavanje sednice skupštine.

Član 27

1.4. Mesto održavanja sednice

Sednica skupštine društva održava se u mestu sedišta društva.

Član 28

1.5. Obaveštenje i dnevni red

Sednica skupštine saziva se pisanim pozivom upućenim svakom članu društva na adresu člana društva iz evidencije podataka o članovima društva, a poziv se smatra dostavljenim danom slanja preporučene pošiljke poštom.

Poziv za sednicu dostavlja se svakom članu društva najkasnije osam dana pre dana održavanja sednice skupštine.

Poziv za sednicu sadrži naročito:

1) dan slanja poziva;

2) vreme i mesto održavanja sednice;

3) predlog dnevnog reda sednice, sa jasnom naznakom o kojim tačkama dnevnog reda se predlaže da skupština donese odluku;

4) materijale za sednicu.

Na sednici se može raspravljati i odlučivati o pitanjima na dnevnom redu, a o drugim pitanjima samo ako svi članovi prisustvuju sednici i ako se nijedan član tome ne protivi.

Član 29

1.6. Održavanje sednice bez sazivanja

Sednica se može održati i bez sazivanja ako joj prisustvuju svi članovi društva.

član 30

1.7. Punomoćje za glasanje

Član društva ima pravo da putem pisanog punomoćja ovlasti određeno lice da u njegovo ime učestvuje u radu skupštine društva, uključujući i pravo da u njegovo ime glasa (punomoćje za glasanje).

Punomoćje iz stava 1 ovog člana mora biti overeno u skladu sa Zakonom kojim se uređuje overa potpisa.

Punomoćnik iz stava 1. ovog člana može biti svako poslovno sposobno lice.

član 31

1.8. Kvorum

Kvorum za sednicu skupštine čini obična većina od ukupnog broja glasova članova društva.

Ako se sednica skupštine nije mogla održati zbog nedostatka kvoruma, ponovo se saziva sa istim predloženim dnevnim redom najranije deset dana a najkasnije 30 dana od dana kada je sednica trebalo da bude održana (ponovljena sednica).

član 32

1.9. Način rada skupštine

Skupština može doneti poslovnik kojim bliže utvrđuje način rada i odlučivanja u skladu sa Zakonom o privrednim društvima i ovim osnivačkim aktom.

Sednicom skupštine predsedava predsednik skupštine kogeg bira skupština na prvoj sednici skupštine nakon promene pravne forme, sa mandatom od godinu dana.

član 33

1.10. Zapisnik

Svaka odluka skupštine društva unosi se u zapisnik koji vodi predsednik skupštine, odnosno zapisničar ako ga imenuje predsednik skupštine.

Predsednik skupštine je odgovoran za uredno sačinjavanje zapisnika.

Zapisnik sadrži:

1) mesto i dan održavanja sednice;

2) ime lica koje je vodilo zapisnik;

3) sažeti prikaz rasprave po svakoj tački dnevnog reda;

4) rezultat glasanja po svakoj tački dnevnog reda po kojoj je skupština odlučivala, kao i način glasanja svakog prisutnog člana društva;

5) i druge potrebne elemente.

Sastavni deo zapisnika čini spisak lica koja su učestvovala u radu sednice skupštine.

Zapisnik potpisuju predsednik skupštine i zapisničar ako je određen na odnosnoj sednici skupštine.

Ako lice koje je učestvovalo u radu sednice ima primedbe na zapisnik, lice koje vodi zapisnik će to konstatovati u zapisniku.

član 34

1.11. Većina za odlučivanje

Skupština donosi odluke običnom većinom glasova prisutnih članova koji imaju pravo glasa .

Skupština odlučuje većinom od dve trećine od ukupnog broja glasova svih članova društva o:

1) povećanju ili smanjenju osnovnog kapitala;

2) statusnim promenama i promenama pravne forme;

3) donošenju odluke o likvidaciji društva ili podnošenju predloga za pokretanje stečaja;

4) raspodeli dobiti i načinu pokrića gubitka;

5) sticanju sopstvenih udela društva.

Skupština jednoglasno odlučuje o obavezi članova na dodatne uplate, kao i o vraćanju tih uplata.

član 35

Telefonske sednice, pisano glasanje i odlučivanje bez sednice

Sednice skupštine mogu se održavati korišćenjem konferencijske veze ili druge audio i vizuelne komunikacijske opreme, tako da sva lica koja učestvuju u radu sednice mogu da međusobno istovremeno komuniciraju.

Smatra se da su lica koja na ovaj način učestvuju u radu sednice lično prisutna.

Član društva može glasati i pisanim putem, i u tom slučaju, za potrebe izračunavanja kvoruma, smatra se da taj član društva prisustvuje sednici.

Svaka odluka može se doneti i van sednice, ako je potpišu svi članovi društva sa pravom glasa po tom pitanju.

Član 36

1.12. Način glasanja

Glasanje na sednici skupštine društva je javno.

Član 37

1.13. Isključenje prava glasa

Član društva ne može glasati u skupštini kad se donosi odluka o:

1) njegovom oslobađanju od obaveza prema društvu, ili o smanjenju tih obaveza;

2) njegovom istupanju ili isključenju iz društva;

3) pokretanju ili odustajanju od spora protiv njega i angažovanju punomoćnika društva za zastupanje u tim slučajevima;

4) odobravanju poslova između njega i društva u skladu sa članom 66. ovog zakona;

5) u drugim slučajevima određenim Zakonom o privrednim društvima.

Član društva ne može glasati u skupštini ni kada se odlučuje o pitanjima iz stava 1. tač. 1, 3) i 4) ovog člana ako se odluke odnose na lica koja su povezana sa tim članom društva u smislu člana 62. Zakona o privrednim društvima.

Glasovi člana društva čije je pravo glasa isključeno ne uzimaju se u obzir prilikom utvrđivanja kvoruma za odlučivanje o pitanjima iz st. 1. i 2. ovog člana.

Prisustvo drugih lica sednici

Sednicama skupštine dužan je da prisustvuje direktor društva

Član 38

2. Direktor

Društvo ima direktora koji je zakonski zastupnik društva.

Direktor se registruje u skladu sa zakonom o registraciji.

2.1. Imenovanje direktora

Direktora imenuje skupština.

Odlukom skupštine mogu se odrediti uslovi koje neko lice treba da ispunjava da bi bilo imenovano za direktora.

2.2. Razrešenje i ostavka direktora

Skupština, razrešava direktora, pri čemu je dužna da navede razloge za razrešenje.

2.3. Zastupanje

Direktor zastupa društvo prema trećim licima u skladu sa osnivačkim aktom, odlukama skupštine društva.

2.4. Zastupanje društva u sporu sa direktorom

Direktor ne može izdati punomoćje za zastupanje niti zastupati društvo u sporu u kojem je suprotna strana on ili sa njim povezano lice.

U slučaju iz prethodnog stava, punomoćje izdaje skupština.

2.5. Vođenje poslova društva

Direktor vodi poslove društva u skladu sa osnivačkim aktom i odlukama skupštine.

Direktor obavlja sve poslove koji nisu u nadležnosti skupštine.

2.6. Odgovornost za poslovne knjige, finansijske izveštaje i vođenje evidencije o odlukama skupštine

Direktor odgovara za uredno vođenje poslovnih knjiga društva.

Direktor odgovara za tačnost finansijskih izveštaja društva.

Direktor je u obavezi da vodi evidenciju o svim donetim odlukama skupštine, u koju svaki član društva može izvršiti uvid tokom radnog vremena društva.

2.7. Obaveza izveštavanja

Na obavezu direktora da izveštava skupštinu, shodno se primenjuju odredbe člana 399. Zakona o privrednim društvima.

Direktor društva je dužan da bez odlaganja obavesti svakog člana društva koji ima udeo koji predstavlja najmanje 10% osnovnog kapitala o nastalim vanrednim okolnostima koje mogu biti od značaja za stanje ili poslovanje društva.

2.8 Naknada za rad direktora

Naknadu za rad direktora regulisaće se posebnim ugovorom između imenovanog direktora i skupštine društva.

Član 39

Usvajanjem ovog Osnivačkog akta razrešava se dužnosti predsednika Upravnog odbora Dimitrijević Lazar iz Šida, Save Šumanovića 127,JMBG:1804954890037, kao i dosadašnji članovi Upravnog odbora društva, i to:
1. Đokić Mica iz Šida, Masarikova 68, JMBG 0312960895012,
2. Dragan Čubrilo iz Novog Sada, Balzakova 30, JMBG 2308946800025,
3. Vladimir Varmeđa iz Šida, Zmaj Jovina 58 , JMBG 2612955890046.

XV DEOBA DOBITI

Član 40

Članovi društva učestvuju u deobi dobiti društva srazmerno svojim ulozima, u skladu sa godišnjim obračunom društva.

XVI ODGOVORNOST ZA OBAVEZE I SNOŠENJE RIZIKA

Član 41

Imovinu društva čine ulozi članova društva *(osnovni kapital)*.
Društvo odgovara za svoje obaveze celokupnom svojom imovinom.
Članovi ne odgovaraju za obaveze društva osim do iznosa neunetog uloga u imovinu društva.

XVII ISTUPANJE I ISKLJUČENJE ČLANA IZ DRUŠTVA

1.Istupanje člana

Član 42

Član društva može istupiti iz društva iz opravdanih razloga utvrđenih Zakonom.
Opravdanost razloga ocenjuju članovi društva na sednici Skupštine.
Ako se ostali članovi društva ne saglase sa istupanjem člana iz društva, član koji istupa može protiv društva pokrenuti postupak pred nadležnim sudom.

2. Isključenje člana

Član 43

Skupština društva može, većinom od ukupnog broja glasova, doneti odluku o isključenju pojedinog člana društva ako taj član ne ispuni obaveze utvrđene Zakonom i ovim ugovorom ili iz drugih opravdanih razloga utvrđenih Zakonom.

XVIII PRESTANAK DRUŠTVA

Član 44

Društvo prestaje u slučajevima i po osnovima propisanim Zakonom.

XVIII PRELAZNE I ZAVRŠNE ODREDBE

član 45

Na sva pitanja koja nisu regulisana ovim Osnivačkim aktom, primenjuju se neposredno odredbe Zakona.

član 46

U slučaju bilo kakvog spora između članova društva, na osnovu ili u vezi ovog ugovora, članovi društva će nastali spor rešiti sporazumno.
Za spor koji se ne može rešiti sporazumno,članovi društva prihvataju nadležnost suda prema sedištu društva.

član 47

Usvajanjem ovog Osnivačkog akta prestaju da važe dosadašnja opšta pravna akta koja imaju karakter osnivačkog akta.
Sva opšta akta društva će se usaglasiti u roku od 3 meseca od dana usvajanja ovog Osnivačkog akta.

član 48

Usvajanjem ovog Osnivačkog akta Društvo je usaglasilo svoj osnivački akt u skladu sa zakonom o privrednim društvima (Sl.glasnik RS br. 36/2011).

Direktor Društva:

Davor Žderić

РЕШЕЊЕ О ОДРЕЂИВАЊУ ОДГОВОРНОГ УРБАНИСТЕ

На основу Закона о планирању и изградњи ("Службени гласник РС", бр. 72/2009, 81/2009, 64/2010, 24/2011, 121/2012, 42/2013, 50/2013, 98/2013, 132/2014, 145/2014, 83/2018, 31/2019, 37/2019-др. Закон, 9/20 и 52/2021.) и одредби Правилника о садржини, начину и поступку израде докумената просторног и урбанистичког планирања (“Службени гласник РС”, бр. 32/2019) као:

О Д Г О В О Р Н И У Р Б А Н И С Т А

за израду **Плана детаљне регулације за изградњу државног пута IIA реда бр.198, деоница: Преко Брдо – Одвраћеница од км 34+976 (км 11+953) до км 46+707 (км 0+166) (територија општине Ивањица)** одређује се:

Данијела Мирковић, дипл.инж.арх.

Лиценца Икс бр**. 200 0887 06**

Обрађивач: «ШИДПРОЈЕКТ» ДОО,
Одговорно лице/заступник: Сања Спасојевић, дипл.инж.арх.

Печат: Потпис:

Број документације: 20-1/23 - ПДР
Место и датум: Шид, март 2023. године

ИЗЈАВА ОДГОВОРНОГ УРБАНИСТЕ

Одговорни **Плана детаљне регулације за изградњу државног пута IIA реда бр.198, деоница: Преко Брдо – Одвраћеница од км 34+976 (км 11+953) до км 46+707 (км 0+166) (територија општине Ивањица)**

Данијела Мирковић, дипл.инж.арх.

И З Ј А В Љ У Ј Е М

– да је пројекат израђен у складу са Законом о планирању и изградњи, прописима, стандардима и нормативима из области изградње објеката и правилима струке;

– да је пројакат израђен у складу са важећом планском документацијом;

– да су при изради пројекта поштоване све прописане и утврђене мере и препоруке за испуњење основних захтева за објекат и да је пројекат израђен у складу са мерама и препорукама којима се доказује испуњеност основних захтева.

Одговорни урбаниста: Данијела Мирковић, дипл.инж.арх.

Број лиценце: Лиц.Икс бр 200 0887 06

Лични печат: Потпис:



Број документације: 20-1/23 - ПДР

Место и датум: Шид, март 2023. године

ИНЖЕЊЕРСКА КОМОРА СРБИЈЕ

ЛИЦЕНЦА

ОДГОВОРНОГ УРБАНИСТЕ

На основу Закона о планирању и изградњи и
Статута Инжењерске коморе Србије

УПРАВНИ ОДБОР ИНЖЕЊЕРСКЕ КОМОРЕ СРБИЈЕ
утврђује да је

Данијела М. Карашићевић

дипломирани инжењер архитектуре
ЈМБ 1207971766015

одговорни урбаниста

за руковођење израдом урбанистичких планова и урбанистичких пројеката

Број лиценце
200 0887 06

У Београду,
26. јануара 2006. године

ПРЕДСЕДНИК КОМОРЕ
Милан Вуковић
дипл. грађ. инж.

Број: 02-12/459429
Београд, 07.11.2022. године

На основу члана 14. Статута Инжењерске коморе Србије ("СГ РС", бр. 36/19), а на лични захтев члана Коморе, Инжењерска комора Србије издаје

П О Т В Р Д У

Којом се потврђује да је Данијела М. Мирковић, дипл. инж. арх.
лиценца број

200 0887 06

Одговорни урбаниста за руковођење израдом урбанистичких планова и урбанистичких пројеката

на дан издавања ове потврде члан Инжењерске коморе Србије, да је измирио обавезу плаћања чланарине Комори за текућу годину, односно до 17.11.2023. године, као и да му није изречена мера пред Судом части Инжењерске коморе Србије

М.П.

Председница Инжењерске коморе Србије

Марица М.

Марица Мијајловић, дипл. инж. арх.

8281 –

ИНЖЕЊЕРСКА КОМОРА СРБИЈЕ
Број: 01-1963-426/2020-17
Датум: 10.12.2020. године
Булевар војводе Мишића 37.
Београд

Инжењерска комора Србије, са седиштем у Београду, Булевар војводе Мишића 37, решавајући по захтеву за промену података у Регистру лиценцираних инжењера, архитеката и просторних планера који је поднела Данијела М. Мирковић (Карашићевић), из Шида, ул. Кнеза Милоша бр. 62/1, на основу члана 162. став 4. Закона о планирању и изградњи („Службени гласник РС", бр. 72/09, 81/09 - исправка, 64/10 - УС, 24/11, 121/12, 42/13 - УС, 50/13 - УС, 98/13 - УС, 132/14, 145/14, 83/18, 31/19 и 37/19 – др. закон и 9/20), Уговора о поверавању послова организовања стручног испита, издавања лиценци и вођења регистра закљученог дана 28.02.2020. године са Министарством грађевинарства, саобраћаја и инфраструктуре, члана 41. Правилника о полагању стручног испита у области просторног и урбанистичког планирања, израде техничке документације, грађења и енергетске ефикасности, као и лиценцама за одговорна лица и регистру лиценцираних инжењера, архитеката и просторних планера („Службени гласник РС", бр. 51/2019), као и члана 136. Закона о општем управном поступку („Службени гласник РС", број 18/16 и 95/18 – Аутентично тумачење), доноси

Р Е Ш Е Њ Е

ВРШИ СЕ промена података уписаних у Регистар лиценцираних инжењера, архитеката и просторних планера за Данијелу М. Карашићевић, ЈМБГ 1207971766015, дипломираног инжењера архитектуре из Шида, ул. Кнеза Милоша, бр. 62/1, на тај начин што се уместо презимена Карашићевић уписује презиме Мирковић.

Остали подаци уписани у Регистар лиценцираних инжењера, архитеката и просторних планера (у даљем тексту: Регистар) остају непромењени.

О б р а з л о ж е њ е

Данијела М. Мирковић (Карашићевић), дипломирани инжењер архитектуре из Шида, ул. Кнеза Милоша бр. 62/1, којој су издате лиценца одговорног планера број: 100017411 од 17.03.2011. године; лиценца одговорног урбанисте за руковођење израдом урбанистичких планова и урбанистичких пројеката број: 200088706 од 26.01.2006. године, као и лиценца одговорног пројектанта архитектонских пројеката, уређења слободних простора и унутрашњих инсталација водовода и канализације, број: 300С47405 од 17.11.2005. године, поднела је захтев за промену презимена под којим је уписана у Регистар лиценцираних инжењера, архитеката и просторних планера.

Уз захтев за промену података приложена је следећа документација: копија извода из матичне књиге венчаних, копија лиценце одговорног урбанисте за

руковођење израдом урбанистичких планова и урбанистичких пројеката број: 200088706 од 26.01.2006. године.

Чланом 162. став 4. Закона о планирању и изградњи („Службени гласник РС", бр. 72/09, 81/09 - исправка, 64/10 - УС, 24/11, 121/12, 42/13 - УС, 50/13 - УС, 98/13 - УС, 132/14, 145/14, 83/18, 31/19 и 37/19 – др. закон и 9/20), прописано је да Министарство надлежно за послове грађевинарства, просторног планирања и урбанизма води Регистар лиценцираних инжењера, архитеката и просторних планера, Регистар лиценцираних извођача и евиденцију страних лица која обављају стручне послове. Чланом 3. тачка 9. Уговора о поверавању послова организовања стручног испита, издавања лиценци и вођења регистра закљученог дана 28.02.2020. године са Министарством грађевинарства, саобраћаја и инфраструктуре, Инжењерској комори Србије поверен је посао издавања решења о упису промене података у регистрима, односно евиденцији.

Чланом 41. Правилника о полагању стручног испита у области просторног и урбанистичког планирања, израде техничке документације, грађења и енергетске ефикасности, као и лиценцама за одговорна лица и регистру лиценцираних инжењера, архитеката и просторних планера („Службени гласник РС", бр. 51/2019), између осталог прописано је да у случају измене података на основу којих је донето решење о издавању лиценце, односно издата свечана форама лиценце, промена података у Регистру врши се по службеној дужности након доношења акта којим се потврђује промена података.

На основу свега наведеног одлучено је као у диспозитиву овог решења.

ПОУКА О ПРАВНОМ СРЕДСТВУ: Против овог решења може се изјавити жалба у року од 15 дана од дана његовог уручења.

Доставити:

- Именованој;
- Стручној служби за матичне секције, служби за послове регионалних центара и регионалних одбора, стручне испите и усавршавање;
- Стручној служби за информационе технологије и опште послове.

Председница
Инжењерске коморе Србије

Марица Мијајловић, дипл. инж. арх.

Б) ТЕКСТУАЛНИ ДЕО ПЛАНА

Плана детаљне регулације за изградњу државног пута IIA реда бр.198, деоница: Преко Брдо – Одвраћеница од км 34+976 (км 11+953) до км 46+707 (км 0+166)

на територији општине Ивањица

УВОД

На основу Одлуке о изради **Плана детаљне регулације за изградњу државног пута IIA реда бр.198, деоница: Преко Брдо – Одвраћеница од км 34+976 (км 11+953) до км 46+707 (км 0+166)** ((„Службени лист општине Ивањица“, бр. 2/23).

Саставни део Одлуке о изради предметног Плана, је да је обавезна израда Стратешке процене утицаја Плана на животну средину.

Иницијативу за израду плана детаљне регулације је покренуло ЈП „Путеви Србије“, које је уједно и Инвеститор.

Наведена деоница државног пут IIA реда бр.198 налази у оквиру подручја Парка природе „Голија“, на територији три општине **Ивањице, Сјенице и Нови Пазар.**

За наведено подручје урађен је ПЛАН ДЕТАЉНЕ РЕГУЛАЦИЈЕ коридора инфраструктуре на подручју Просторног плана Парка природе „Голија“ (Територија Општине Ивањица) „Службени лист општине Ивањица“ бр. 5/2018., као и ПГР туристичке целине Врхови – Одвраћеница, у склопу планинског ризорта Голија, са детаљном регулацијом зоне дела Одвраћенице испод врха Кула ("Службени лист општине Ивањица", број 05/10).

Како је приликом израде техничке документације дошло до незнатних одступања трасе државног пута IIA реда бр.198, деоница: Преко Брдо – Одвраћеница од км 34+976 (км 11+953) до км 46+707 (км 0+166), потребно је урадити предметни План детаљне регулације.

Рани јавни увид Плана је одржан у периоду од **15.06. до 30.06.2023.год. у општини Ивањица.** Током раног јавног увида, на основу Извештаја о обављеном раном јавном увиду, није било примедби.

За потребе израде Плана прибављени су услови за заштиту и уређење простора и изградњу објеката од надлежних органа, организација и јавних предузећа, који су овлашћени да их утврђују, а који су од интереса за План.

План садржи текстуални и графички део.

ОПШТИ ДЕО

1. ПРАВНИ И ПЛАНСКИ ОСНОВ ЗА ИЗРАДУ ПЛАНА

1.1 ПРАВНИ ОСНОВ ЗА ИЗРАДУ ПЛАНА

Правни основ за израду Плана представља:

- Закон о планирању и изградњи („Службени гласник РС“ бр. 72/09, 81/09 – исправка, 64/10 – Одлука УС, 24/11, 121/12, 42/13 – Одлука УС, 50/13 – Одлука УС, 98/13 – Одлука УС, 132/14, 145/14, 83/2018 31/2019, 37/2019, 9/2020. и 52/21),
- Правилник о садржини, начину и поступку израде простонрних и урбанистичких планова ("Сл. Гласник РС", бр.32/2019.).
- Правилник о општим правилима за парцелацију, регулацију и изградњу ("Сл. Гласник РС", бр.22/2015.).
- Одлука о изради Плана детаљне регулације за изградњу државног пута IIA реда бр.198, деоница: Преко Брдо – Одвраћеница од км 34+976 (км 11+953) до км 46+707 (км 0+166) са Одлуком о приступању израде стратешке процене утицаја Плана **детаљне регулације за изградњу државног пута IIA реда бр.198, деоница: Преко Брдо – Одвраћеница од км 34+976 (км 11+953) до км 46+707 (км 0+166)** („Службени лист општине Ивањица“, бр. 2/23).

Законски оквири:

- Закон о експропријацији („Службени гласник РС“, бр. 53/95, 23/01-СУС и „Службени лист СРЈ“, број 16/01-СУС и „Службени гласник РС“, број 20/09 и 55/13-УС и 106/16-аутентично тумачење);
- Закон о путевима („Сл. гл. РС", бр. 41/18, 95/18 – др.закон);
- Закон о безбедности саобраћаја на путевима („Службени гласник РС“, бр. 41/2009, 53/10, 101/11, 32/13 – одлука УС, 55/14, 96/15 – др.закон, 9/16 – одлука УС, 24/18, 41/18, 41/18 – др.закон, 87/18 и 23/19);
- Закон о комуналним делатностима („Службени гласник РС“, бр. 88/11 , 104/16 и 95/18);
- Закон о водама („Службени гласник РС“, број 30/2010, 93/2012, 101/2016, 95/2018 и 95/2018 – др.закон);
- Законом о заштити животне средине („Сл. Гласник РС“ бр. 135/04, 36/09, 36/09 – др.закон, 72/09 - др.закон, 43/11 - одлука УС, 14/16, 76/18, 95/18 - др.закон и 95/18 - др.закон).;
- Закон о стратешкој процени утицаја на животну средину („Службени гласник РС“, бр. 135/04 и 88/10);
- Закон о процени утицаја на животну средину („Службени гласник РС“, бр. 135/04 и 36/09);
- Закон о интегрисаном спречавању и контроли загађивања животне средине („Службени гласник РС“, број 135/04 и 25/15);
- Закон о управљању отпадом („Службени гласник РС“,број 36/2009, 88/2010, 14/2016 и 95/2018 – др.закон)
- Закон о заштити ваздуха („Службени гласник РС“, бр. 36/09 и 10/13);
- Закон о заштити од буке у животној средини („Службени гласник РС“, бр. 36/09 и 88/10);

- Закон о заштити земљишта („Службени гласник РС“, број 112/15);

- Закон о културним добрима („Службени гласник РС“, број 71/94, 52/11-др. закон, и 99/11-др. закон);
- Закон о заштити природе („Службени гласник РС“, бр. 36/09, 88/10, 91/10-исправка, 14/16 и 95/18-др.закон);
- Уредба о категоризацији државних путева („Службени гласник РС“, број 105/13, 119/13 и 93/15);

1.2. ПЛАНСКИ ОСНОВ ЗА ИЗРАДУ ПЛАНА

Услови и смернице од значаја за израду Плана су дати у планским документима:

- Просторни план подручја посебне намене Парка природе „Голија” („Службени гласник РС”; бр. 16/09);
- Просторни план општине Ивањица, („Службени гласник РС“ бр. 114/11);
- Плана генералне регулације туристичке целине Врхови – Одвраћеница, у склопупланинског ризорта Голија, са детаљном регулацијом зоне дела Одвраћенице испод врха Кула ("Службени лист општине Ивањица", број 05/10);
- План детаљне регулације коридора инфраструктуре на подручју Просторног плана Парка природе „Голија“, (Територија Општине Ивањица) („Службени лист општине Ивањица“ бр. 5/2018.);
- План детаљне регулације за ски центар "Голија” (Службени листопштине Ивањица бр.5/17).

1.2.1. Извод из Просторног плана подручја посебне намене Парка природе „Голија” („Службени гласник РС”; бр. 16/09)

Границама ПППPН Парка природе “Голија” обухваћени су:

- *Парк природе Голија проглашен Уредбом о заштити Парка природе Голија ("Службени гласник РС", број 45/01);*
- *Резерват биосфере Голија-Студеница, проглашен Актом Интернационалног координационог савета МАВ програма UNESCO-а (2001), који се у целини налази у оквиру граница Парка природе;*
- *заштитна зона која обухвата остале делове катастарских општина (у даљем тексту: КО) које су делимично захваћене границама Парка природе.*

ПППPН Парка природе “Голија” је обухваћено 38 целих КО, односно 46 насеља (по статистици), са укупном површином од 93.866 ha (938.66 km²).

Граница Парка природе обухвата делове територија два града и три општине и то:

- *Општина Ивањица (11 целих КО и делови 4 КО): целе: Брусник, Виоиица, Врмбаје, Вучак, Глећица, Градац, Дајићи, Добри до, Коритник, Куманица, Чечина и делови: Ерчеге, Братљево, Медовине, Смиљевац;*
- *Град Краљево (8 целих КО и делови 4 КО): целе: Брезова, Бзовик, Врх, Долац, Дражиниће, Милиће, Река, Рудно и делови: Савово, Орља глава, Ушће, Засад;*
- *Општина Рашка (5 КО): целе: Биниће, Боровиће, Градац, Крушевица, Плешин;*
- *Град Нови Пазар (5 КО): целе: Драмиће, Кузмичево, Мухово, Раст, Радаљица;*
- *Општина Сјеница (1 КО): цела: Шаре.*

Парком природе је обухваћено, према Уредби, 30 целих и делови 8 КО (укупно 38 КО) са укупно површином од 75.183 ha (751,83 km²).

Резерват биосфере обухвата, већи део територије Парка природе, а налази се на подручју:

- *Општине Ивањица - Моравички управни округ (11 целих КО и делови 4 КО): целе: Брусник, Виоиница, Врмбаје, Вучак, Глећица, Градац, Дајићи, Добри до, Коритник, Куманица, Чечина и делови: Ерчеге, Братљево, Медовине, Смиљевац;*
- *Града Краљево - Рашки управни округ (8 целих КО и делови 4 КО): целе: Брезова, Бзовик, Врх, Долац, Дражиниће, Милиће, Река, Рудно и делови: Савово, Орља глава, Ушће, Засад.*

Резерватом биосфере обухваћено је 19 целих и делови 8 КО (укупно 27 КО) са површином од 53.804 ha (538,04 km²).

Према Уредби, стање заштите на подручју Парка природе је следеће:

- *Режим I степена заштите - "core area" обухвата: 18 локалитета - укупно 553,80 ha или 0,74% територије Парка природе, односно 16 локалитета - укупно 496,60 ha или 0,90% територије Резервата биосфере.*
- *Режим II степена заштите - "buffer area" обухвата: 20 делова подручја - укупно 3.883,10 ha (5,16%) територије Парка природе, односно 17 делова подручја - укупно 3.661,50 ha (6,8%) територије Резервата биосфере.*
- *Режим III степена заштите - "transition area" се примењује на осталом делу простора Парка природе од 70.746,10 ha (94,10%) територије Парка природе, односно 92,3% територије Резервата биосфере.*

Парк природе, у укупној површини од 75.183.00 ha, а по основу критеријума заштите природних вредности, зониран је на три степена заштите, и то:

- *I степен - 553,80 ha, или 0,74%*
- *II степен - 3.883,10 ha, или 5,16%*
- *III степен - 70.746,10 ha, или 94,10%.*

На бази просторних и саобраћајних предиспозиција, контигента радне снаге, опремљености насеља јавним службама и услова за локацију производних капацитета и стамбених зона, успоставља се следећа организација насеља на подручју Просторног плана:

I - Субопштински центар – Ушће (град Краљево)
II - Центри заједнице – Студеница (град Краљево) и Градац (општина Рашка), улазни пунктови у Парк природе са Ибарске магистрале (поред Ушћа) и Беле Воде-Дајићи (општина Ивањица), Девићи (општина Ивањица) и Рудно (град Краљево), као централна насеља на планском подручју
III - Локални центри - Братљево, Ерчеге, Остатија (општина Ивањица)
IV - Села и засеоци
V - Туристичка насеља - центри Парка природе
- Врхови-Одвраћеница,
- Голијска Река,
- Шереметовица-Кути-Плешин и
- Беле воде-Дајићи - центар Парка природе.

Друмски саобраћај – сходно концепцији "планираног туристичког пута Голија" која је утврђена у Генералном пројекту, у ПППУПН Парка природе "Голија", планирана се

реконструкција постојећих и изградња нових деоница, у циљу формирања "туристичког пута Голија", који превасходно повезује најзначајније туристичке локалитете: Врхови-Одвраћеница, Шереметовица-Кути-Плешин и Голијску реку.

Водоснабдевање и каналисање отпадних вода - Концепција у развоју водоснабдевања и каналисања насеља на подручју Просторног плана заснива се на следећим циљевима:

- *обезбеђивању потребним количинама воде за пиће и остале потребе за све становнике;*
- *обезбеђивању исправности и сталној контроли воде која се користи за снабдевање становништва;*
- *решавању прихватања и одвођења отпадних вода насеља;*
- *заштити површинске и подземне воде од загађења отпадним водама насеља.*

Процена будућих потреба обухвата период до 2025. године, у коме ће доминантан утицај на потрошњу воде за водоснабдевање имати следеће две групе параметара: развој организованог водоснабдевања у зависности од тренда промене броја становника и других корисника, изградња водоводне мреже, повећање броја прикључених домаћинстава и развој туристичких и привредних капацитета који користе воду за пиће у свом технолошком процесу и других видова коришћења питке воде.

Развод водоводне мреже на подручју пратиће саобраћајнице и омогућити заједничко водоснабдевање за поједине намене/групације објеката, а према посебним техничким условима.

Диспозиција и технички елементи канализационог система утврдиће се посебним пројектима.

Планирана је изградња парцијалних колектора са механичком, биолошким (са симултаним вођењем нитрификације и денитрификације) и терцијарном фазом пречишћавања отпадних вода.

Електроенергетика - На напонском нивоу 35 kV планира се изградња шест трансформаторских станица 35/10 kV са пратећим водовима 35 kV. Градња нових ТС је неопходна, првенствено ради решавања проблема у квалитету снабдевања електричном енергијом (велика дужина водова 10 kV, чести и дужи испади напајања), а и због планираног

убрзаног развоја зимског туризма (Врхови-Одвраћеница, Голијска Река, Дајићи, Девићи, Плешин). Крајњи циљ планираног решења је затварање прстена напајања на нивоу 35 kV.

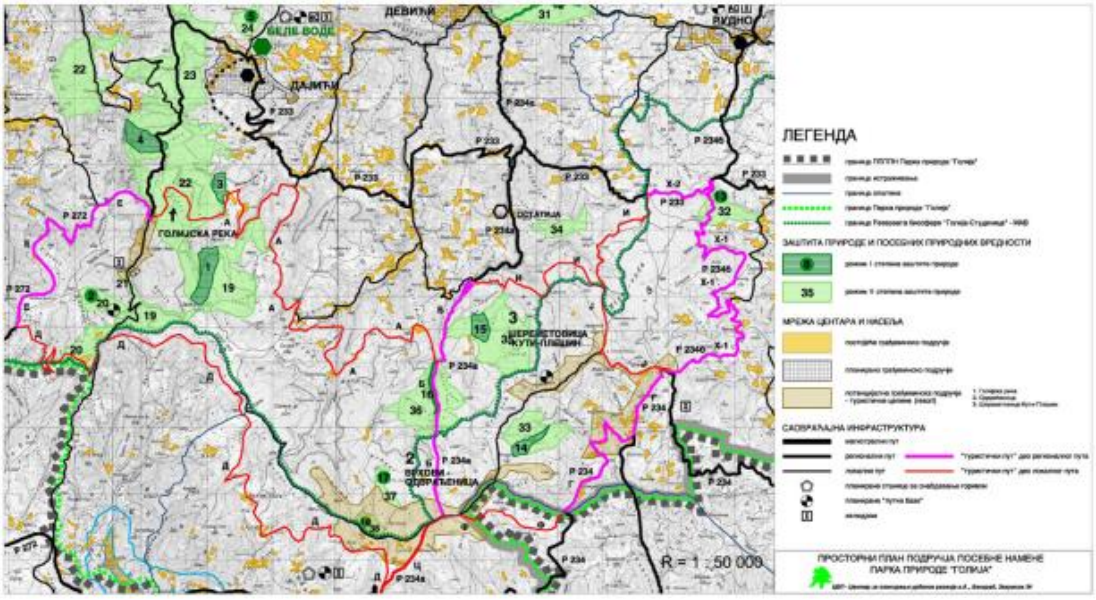

Слика 1: Извод из графичких прилога Просторног плана подручја посебне намене Парка природе „Голија”

1.2.2. ИЗВОД ИЗ ПРОСТОРНОГ ПЛАНА ОПШТИНЕ ИВАЊИЦА, („Службени гласник РС“ бр. 114/11),

У области развоја друмског саобраћаја, третиране су трасе “туристичког пута” у складу са смерницама из плана ширег подручја.

У области развоја водопривредне инфраструктуре, планирана је изградња акумулација “Колешница” и “Вучак”, из којих ће се вршити водоснабдевање насеља, на подручју општине.

У области развоја електроенергетске инфраструктуре, од постојеће трафостанице Т.С. 35/10 kV “Куманица”, планиран је далековод 35 kV до планиране Т.С. “Дајићи” и даље ка Т.С. “Рудно” (град Краљево).

1.2.3. Извод из Плана генералне регулације туристичке целине Врхови – Одвраћеница, у склопупланинског ризорта Голија, са детаљном регулацијом зоне дела Одвраћенице испод врха Кула ("Службени лист општине Ивањица", број 05/10),

Обухват туристичке целине Врхови-Одвраћеница дефинисан је просторним планом посебне намене Парка природе Голија и налази се на територији три општине: Ивањица, Нови Пазар и Рашка.

Врхови–Одвраћеница је централна туристичка целина скијашког ризорта.

Административно се не сматра насељем, већ представља новоформирани туристички локалитет на гребен-развођу планине. Због повољних услова за ширење и изградњу, Туристичка целина Врхови-Одвраћеница је подељена на седам просторних целина (ПЦ 1-7). Свака од ових целина има своју специфичност и посебност у смислу намена и начина

коришћења земљишта што се одражава и на просторно морфолошку организацију сваке поједине целине.

У области водоснабдевања, планирана улична мрежа, као површина јавне намене, задовољава услове за трасирање водоводне инфраструктуре. Нису дефинисане локације планираних објеката (резервоари, црпне станице и друго).

У области одвођења отпадних вода, примењен је потпуни сепарациони систем, како би се најефикасније заштитили водни ресурси слива (слив реке Студенице и Људске реке).

Канализација је решена тако да се отпадне воде не усмеравају према водотоцима слива Студеничке реке, што треба да буде и услов при изради инвестиционо-техничке документације.

План карактеришу три сливна подручја на чијем су низводним крајевима предвиђени уређаји за пречишћавање употребљених отпадних вода. Значајно највећи слив јесте слив Људске реке. Главни уређај-постројење за пречишћавање употребљених, отпадних вода налази се ван граница Плана, у долини Људске реке а на локацији коју дефинише Генерално решење каналисања за подручје Голије.

Од укупно седам урбанистичких целина које су дате овим Планом, главном сливу који је усмерен према главном постројењу за пречишћавање отпадних вода - ППОВ, припада укупно пет. Изузетак су целине 5 и 7, које се због удаљености и висинског положаја не могу увести у јединствен систем каналисања. Због тога, ове целине имају предвиђене посебне уређаје за пречишћавање Б1 и Б2, са изливима у најближе потоке (ван границе Плана).

1.2.4. Извод из Плана детаљне регулације коридора инфраструктуре на подручју Просторног плана Парка природе „Голија“ (Територија Општине Ивањица) „Службени лист општине Ивањица“ бр. 5/2018.

Б. ПРАВИЛА УРЕЂЕЊА ПРОСТОРА

Б.1. Планирана намена земљишта и заштитни појасеви

У граници обухвата Плана, налазе се планирани линијски инфраструктурни објекти (надземни или подземни, у зависности од врсте инфраструктурног вода) и то:

- *друмског саобраћаја (“туристички пут Голија”);*
- *водоводне инфраструктуре (са локацијама планираних објеката: резервоари, црпне станице, постројења за прераду воде и друго);*
- *канализационе инфраструктуре (са локацијама постројења за пречишћавање отпадних вода);*
- *електроенергетске инфраструктуре, напонског нивоа 35 kV, са локацијама трафостаница 35/10 kV.*

У граници обухвата Плана, налазе се инфраструктурни објекти јавне намене, за које се може утврдити јавни интерес, односно експропријација за деонице “туристичког пута Голија” и локације планираних надземних објеката и непотпуна експропријација, установљавањем права стварне службености, за подземне коридоре инфраструктуре и далеководе.

За деонице "туристичког пута Голија", планирано је путно земљиште, односно земљишни појас, који је неопходан за изградњу планираних деоница, које чине "туристички пут Голија".

За планиране линијске инфраструктурне објекте (водоводне инфраструктуре), планирани су коридори, са заштитним појасом, ширине по 2,5 m обострано. У заштитном појасу, по правилу, није могућа изградња објеката високоградње, а евентуална изградња, на ближем одстојању од прописаног је могућа, уз прибављање услова надлежне институције.

За планиране линијске инфраструктурне објекте (канализационе инфраструктуре), планирани су коридори, са заштитним појасом, ширине по 1,5 m обострано, а евентуална изградња, на ближем одстојању од прописаног је могућа, уз прибављање услова надлежне институције.

За планиране линијске инфраструктурне објекте (електроенергетске инфраструктуре), планирано је да се дуж трасе вода 35 kV формирају заштитни и извођачки појас који износе:

- *заштитни појас[1], укупне ширине 35,0 m (2x17,5 m), за надземни вод;*
- *извођачки појас, укупне ширине 8,0 m (2x4,0 m) за надземни вод;*
- *заштитни појас, укупне ширине 2,0 (2x1,0) за подземни вод.*

Заштитни појас далековода је зона у којој се утврђују посебна правила и услови коришћења и уређења простора, у циљу обезбеђења, пре свега превентивног, техничког обезбеђења за несметано функционисање електроенергетског објекта, далековода 35 kV и заштите окружења од могућих утицаја далековода.

Извођачки појас се дефинише као простор непосредно уз далековод, у оквиру заштитног појаса, у коме се утврђују посебна правила коришћења и уређења за потребе изградње далековода. У извођачком појасу далековода обезбеђује се простор за постављање стубова (према техничкој документацији) далековода, службености пролаза за потребе извођења радова, надзор и редовно одржавање инсталација далековода.

1.2.5. Извод из Плана детаљне регулације за ски центар "Голија (Службени листопштине Ивањица бр.5/17);

Планом детаљне регулације за Ски центар „Голија" на територији општине Ивањица уређује се подручје у површини од 262,67 ha у оквиру зоне планираног скијалишта и дела туристичке целине Одвраћеница на планини Голији (дефинисаних важећом планском документацијом вишег реда).

Планирани ски центар представља део планираног јединственог скијашког подручја које ће у крајњој фази реализације објединити планиране туристичке центре – Врхови - Одвраћеница, Голијска Река и Шереметовица – Кути - Плешин. Планирано скијалиште, заједно са планираним туристичким центром у оквиру туристичке целине Одвраћеница - Врхови, важећом планском и осталом развојном документацијом предвиђено је као

1 према члану 218. Закона о енергетици ("Службени гласник РС", број 145/2014), заштитни појас за надземни електроенергетски вод (напонског нивоа 35 kV), са обе стране вода од крајњег фазног проводника, има ширину од 15 m

окосница туристичког развоја у првој фази на територији Парка природе Голија. Ово подручје је детаљном анализом и евалуацијом свих релевантних елемената и физичких карактеристика подручја Голије одређено као најпогоднија локација за иницијални развој туризма на подручју планине Голије.

Планом детаљне регулације обухваћена је површина која је у ПГР-у Одвраћеница-Врхови дефинисана као зона ски платоа и полигона (зона М), паркинг површина 1 у оквиру примарног ски центра „Врхови“, и планирана саобраћајна веза, од ски платоа до постојећег пута (државни пут IIA реда број 198) Рашка – Кути – Одвраћеница - Преко брдо Шереметовица – Одвраћеница – Голијска река. Наведени садржаји су обухваћени границом ПДР-е Ски центра „Голија“ као неопходни интегрални део зоне скијалишта, који ће се детаљније разрадити предметним планом.

Ски центар Голија предвиђен је као поливалентни планински комплекс, намењен скијашком (зимском) и сезонском (летњем) туризму на Голији. Поред основне скијашке инфраструктуре и пратећих садржаја у функцији планираног скијалишта, планирани су спортско-рекреативни, рекреативно-забавни, туристичко-угоститељски и комерцијални садржаји, који ће употпунити основну туристичку понуду ски центра.

Ски-центар у оквиру туристичке целине Врхови-Одвраћеница планиран је као алпско скијалиште капацитета од минимум 2760 једновремених скијаша (према нормативу од 200m² површине за скијање по скијашу). Ски-центар је планиран у зони III степена режима заштите Парка природе Голија.

Подручје плана за ски центар Голија напајаће се из планиране трафостанице ТС 35/10 кV „Одвраћеница“ планиране снаге 2x4 MVA на територији општине Рашка.

Снабдевање санитарном и противпожарном водом предвиђено је из будуће акумулације на Црној реци, одакле се пречишћена вода, у постројењу за прераду воде, потискује до планираног резервоара "Врхови", запремине 1000m³ (2x500 m³) на коти 1750mnm. Како је период реализације овог решења неизвестан, предлаже се снабдевање санитарном и противпожарном водом, у првој фази, каптирањем извора лоцираних са северне стране планског подручја, одакле би се вода, потисним цевоводом, одвела до планираног резервоара на платоу ски центра на коти 1795mnm и из резервоара гравитационо до планираних намена.

2. ГРАНИЦА ОБУХВАТА ПЛАНА СА ПОПИСОМ КАТАСТАРСКИХ ПАРЦЕЛА

2.1. ОПИС ГРАНИЦЕ ПЛАНСКОГ ДОКУМЕНТА

На основу пројектних потреба за изградњу државног пута, граница обухвата заузима парцеле на територији општина Ивањица, Сјеница и град Нови Пазар, укупне површине обухвата **-27,9 ha.** Укупна дужина пројектоване саобраћајнице износи око **12 km**.

У оквиру границе обухвата ПДР-е, налазе се следеће катастарске парцеле:

Општина Ивањица:

Делови кп бр.: 3190, 3191, 3240, 3192, 3193, 3199/6, 3199/7, 3199/8, 3199/9, 3241, 3199/11, 3199/10 К.О. Дајићи,

Делови кп бр.: 948, 949, 955, 950 К.О. Градац,

Делови кп бр.: 3406, 3408, 3410/1, 3409, 3415, 3417, 3422, 3421, 3419, 3454/1, 3439, 3418, 3454/2, 3446/5, 3454/3, 3406 К.О. Брусник, и

Делови кп бр.: 4047/1, 4047/2, 4047/4, 4047/3, 4047/8, 4047/9, 4047/10, 4047/11, 4047/12, 4064/2, 4045/4, 4037/60, 4037/41, 4037/52, 4037/35, 4037/45, 4037/2 К.О. Коритник.

Град Нови Пазар:

Делови кп бр.: 1933, 1/1 К.О. Радаљица, и

Делови кп бр.: 965, 968, 969, 3534, 935/1, 937, 936, 973, 975/2, 975/1, 979, 923, 4083, 920/2, 915, 914, 916, 4062, 913, 904, 905, 906, 864, 865, 866, 868, 869, 870, 871, 875, 876, 888, 877, 878, 879, 881, 882, 883, 884, 885, 886, 887, 889, 4083 К.О. Мухово.

Општина Сјеница:

Делови кп бр.: 2099, 2098, 2097, 2094, 2096, 2095, 2091, 2101, 2102, 2090, 2089, 334, 288, 287, 289, 284, 285, 259, 286, 258, 257, 3809, 256, 255, 254, 253, 153, 151, 154, 152, 139, 137, 3808, 3810, 3768, 95, 94, 97, 93, 79, 78, 77, 80, 81, 73, 76 К.О. Шаре.

Почетак трасе државног пута IIA реда број 198 је у чвору 19702 Преко Брдо, на стационажи по референтном систему km 46+707, (стационажа у пројекту km 0+166). Крај деонице је на улазу у Одвраћеницу, на приближној стационажи по референтном систему km 34+976 (стационажа у пројекту km 11+953) на уклапању у реконструисани пут на око 700m пре чвора 19801 Одвраћеница.

Табела 1: Списак катастарских парцела -општина Ивањица:

Бр.	Број парцеле к.о. Дајићи	Улица/Потес	Начин коришћења	Површина m^2	Врста земљишта	Корисник / Власник
1	3190	Голија	Шума 3. класе	4447243	Шумско земљиште	Ј.П."СРБИЈАШУМЕ" Врста права:ПРАВО КОРИШЋЕЊА Облик својине: Удео: 1/1 Назив: РЕПУБЛИКА СРБИЈА Врста права:СВОЈИНА Облик својине:ДРЖАВНА РС Удео: 1/1
2	3191	Голија	Ливада 7. класе	77768	Пољопривредно земљиште	Ј.П."СРБИЈАШУМЕ" Врста права:ПРАВО КОРИШЋЕЊА Облик својине: Удео: 1/1 Назив: РЕПУБЛИКА СРБИЈА Врста права:СВОЈИНА Облик својине:ДРЖАВНА РС

						Удео: 1/1
3	3240	Голија	Земљиште под зградом и другим објектом	2932	Остало земљиште	ОПШТИНА ИВАЊИЦА Облик својине: ЈАВНА СВОЈИНА Удео: 1/1
4	3192	Голија	Шума 5. класе	47240	Шумско земљиште	ШУМСКО ЗЕМЉИШТЕ Култура:ШУМА 5. КЛАСЕ Површина m²: 47240 Имаоци права на парцели - Б лист Назив:Ј.П."СРБИЈАШУМЕ" Врста права: ПРАВО КОРИШЋЕЊА Облик својине: Удео: 1/1 Назив: РЕПУБЛИКА СРБИЈА Врста права:СВОЈИНА Облик својине:ДРЖАВНА РС Удео: 1/1
5	3193	Голија	Шума 5. класе	16660	Шумско земљиште	Ј.П."СРБИЈАШУМЕ" Врста права: ПРАВО КОРИШЋЕЊА Облик својине: Удео: 1/1 Назив: РЕПУБЛИКА СРБИЈА Врста права:СВОЈИНА Облик својине:ДРЖАВНА РС Удео: 1/1
6	3199/6	Јанков камен	Ливада 7. класе	6222	Пољопривредно земљиште	КАРАЛИЋ (БУДИМИР) РАТОМИР Врста права:СВОЈИНА Облик својине:ПРИВАТНА Удео: 1/1
7	3199/7	Јанков камен	Ливада 7. класе	14605	Пољопривредно земљиште	ЧАПРИЋ (ВЛАДЕТА) РАШКО Врста права:СВОЈИНА Облик својине:ПРИВАТНА Удео: 1/2 Назив: ЧАПРИЋ (ДРАГОЈЛО) КОСТА Врста права:СВОЈИНА Облик својине:ПРИВАТНА Удео: 1/2
8	3199/8	Јанков камен	Ливада 7. класе	10724	Пољопривредно земљиште	БОРОВИЋ (ДРАГОСЛАВ) ЉУБИША Врста права:СВОЈИНА Облик својине:ПРИВАТНА Удео: 1/1
9	3199/9	Јанков камен	Ливада 7. класе	13504	Пољопривредно земљиште	ПЕТРОВИЋ ЗОРАН Врста права:СВОЈИНА Облик својине:ПРИВАТНА Удео: 1/1
10	3241	Голија	Земљиште под зградом и другим објектом	2360	Остало земљиште	ОПШТИНА ИВАЊИЦА Врста права:СВОЈИНА Облик својине: ЈАВНА СВОЈИНА Удео: 1/1
11	3199/11	Јанков камен	Ливада 7. класе	6779	Пољопривредно земљиште	ПЕТРОВИЋ МИОДРАГ Врста права:СВОЈИНА Облик својине:ПРИВАТНА Удео: 1/1
12	3199/10	Јанков камен	Ливада 7. класе	6725	Пољопривредно земљиште	ПЕТРОВИЋ (МИЛОЈЕ) ЈАСМИНА Врста права:СВОЈИНА Облик својине:ПРИВАТНА

						Удео: 1/1
Бр.	Број парцеле к.о. Градац	Улица/Потес	Начин коришћења	Површина m^2	Врста земљишта	Корисник / Власник
1	948	Јанков камен	Ливада 7. класе	58649	Пољопривредно земљиште	ЧАПРИЋ (ДОБРОСАВ) МИЛОМИР Врста права:СВОЈИНА Облик својине:ПРИВАТНА Удео:1/1
2	949	Ђоново Поље	Шума 4. класе	154911	Шумско земљиште	Ј.П."СРБИЈАШУМЕ" Врста права: ПРАВО КОРИШЋЕЊА Облик својине: Удео: 1/1 Назив: РЕПУБЛИКА СРБИЈА Врста права:СВОЈИНА Облик својине:ДРЖАВНА РС Удео: 1/1
3	955	Ђоново Поље	Земљиште под зградом и другим објектом	2137	Грађевинско земљиште изван грађевинског подручја	ОПШТИНА ИВАЊИЦА Врста права:СВОЈИНА Облик својине: ЈАВНА СВОЈИНА Удео: 1/1
4	950	Ђоново Поље	Земљиште под зградом и другим објектом	625	Грађевинско земљиште изван грађевинског подручја	ОПШТИНА ИВАЊИЦА Врста права:СВОЈИНА Облик својине: ЈАВНА СВОЈИНА Удео: 1/1
Бр.	Број парцеле к.о. Брусник	Улица/Потес	Начин коришћења	Површина m^2	Врста земљишта	Корисник / Власник
1	3406	Ђоново Поље	Пашњак 5. класе	263443	Пољопривредно земљиште	Ј.П."СРБИЈАШУМЕ" Врста права: ПРАВО КОРИШЋЕЊА Облик својине: Удео: 1/1 Назив: РЕПУБЛИКА СРБИЈА Врста права:СВОЈИНА Облик својине:ДРЖАВНА РС Удео: 1/1
2	3408	Ђоново Поље	Шума 1. класе	24300	Шумско Земљиште	Ј.П."СРБИЈАШУМЕ" Врста права: ПРАВО КОРИШЋЕЊА Облик својине: Удео:1/1 Назив: РЕПУБЛИКА СРБИЈА Врста права:СВОЈИНА Облик својине:ДРЖАВНА РС Удео:1/1
3	3410/1	Крњача	Шума 1. класе	4643492	Шумско Земљиште	Ј.П."СРБИЈАШУМЕ" Врста права: ПРАВО КОРИШЋЕЊА Облик својине: Удео:1/1 Назив: РЕПУБЛИКА СРБИЈА Врста права:СВОЈИНА Облик својине:ДРЖАВНА РС Удео:1/1
4	3409	Ђоново Поље	Пашњак 5. класе	50423	Пољопривредно земљиште	Ј.П."СРБИЈАШУМЕ" Врста права: ПРАВО КОРИШЋЕЊА Облик својине: Удео: 1/1 Назив: РЕПУБЛИКА СРБИЈА Врста права:СВОЈИНА

						Облик својине:ДРЖАВНА РС Удео: 1/1
5	3415	Царева Глава	Шума 1. класе	4347	Шумско Земљиште	Ј.П."СРБИЈАШУМЕ" Врста права: ПРАВО КОРИШЋЕЊА Облик својине: Удео: 1/1 Назив: РЕПУБЛИКА СРБИЈА Врста права:СВОЈИНА Облик својине:ДРЖАВНА РС Удео: 1/1
6	3417	Муовица	Шума 1. класе	4744	Шумско Земљиште	Ј.П."СРБИЈАШУМЕ" Врста права: ПРАВО КОРИШЋЕЊА Облик својине: Удео: 1/1 Назив: РЕПУБЛИКА СРБИЈА Врста права:СВОЈИНА Облик својине:ДРЖАВНА РС Удео:1/1
7	3422	Муовица	Шума 1. класе	209922	Шумско Земљиште	Ј.П."СРБИЈАШУМЕ" Врста права: ПРАВО КОРИШЋЕЊА Облик својине: Удео: 1/1 Назив: РЕПУБЛИКА СРБИЈА Врста права:СВОЈИНА Облик својине:ДРЖАВНА РС Удео: 1/1
8	3421	Муовица	Земљиште под зградом и другим објектом	4342	Шумско Земљиште	Ј.П."СРБИЈАШУМЕ" Врста права: ПРАВО КОРИШЋЕЊА Облик својине: Удео: 1/1 права: СВОЈИНА ДРЖАВНА РС Удео: 1/1
9	3419	Муовица	Шума 1. класе	8689	Шумско Земљиште	Ј.П."СРБИЈАШУМЕ" Врста права: ПРАВО КОРИШЋЕЊА Облик својине: Удео:1/1 Назив: РЕПУБЛИКА СРБИЈА Врста права:СВОЈИНА Облик својине:ДРЖАВНА РС Удео: 1/1
10	3454/1	Дачовац	Шума 1. класе	3664766	Шумско Земљиште	Ј.П."СРБИЈАШУМЕ" Врста права: ПРАВО КОРИШЋЕЊА Облик својине: Удео: 1/1 Назив: РЕПУБЛИКА СРБИЈА Врста права:СВОЈИНА Облик својине:ДРЖАВНА РС Удео: 1/1

11	3439	Велика Муовица	Шума 1. класе	66089	Шумско Земљиште	Ј.П."СРБИЈАШУМЕ" Врста права: ПРАВО КОРИШЋЕЊА Облик својине: Удео: 1/1 Назив: РЕПУБЛИКА СРБИЈА Врста права:СВОЈИНА Облик својине:ДРЖАВНА РС Удео: 1/1
12	3418	Муовица	Шума 1. класе	2996	Шумско земљиште	Ј.П."СРБИЈАШУМЕ" Врста права: ПРАВО КОРИШЋЕЊА Облик својине: Удео: 1/1 Назив: РЕПУБЛИКА СРБИЈА Врста права:СВОЈИНА Облик својине:ДРЖАВНА РС Удео: 1/1
13	3454/2	Паљевак	Пашњак 7.класе	11700	Земљиште у грађевинском подручју	САВИЋ (МИЛОШ) МИЛАН Врста права:СВОЈИНА Облик својине:ПРИВАТНА Удео: 1/2 Назив: САВИЋ (МИЛОШ) МИЛИЋ Облик својине:ПРИВАТНА Удео: 1/2
14	3446/5	Дачовац	Шума 1. класе	659	Шумско земљиште	Ј.П."СРБИЈАШУМЕ" Врста права: ПРАВО КОРИШЋЕЊА Облик својине: Удео: 1/1 Назив: РЕПУБЛИКА СРБИЈА Врста права:СВОЈИНА Облик својине:ДРЖАВНА РС Удео: 1/1
15	3454/3	Паљевак	Пашњак 7.класе	5800	Земљиште у грађевинском подручју	САВИЋ (МИЛОШ) МИЛАН Лице уписано са матичним бројем: ДА Врста права:СВОЈИНА Облик својине:ПРИВАТНА Удео: 1/2 Назив: САВИЋ (МИЛОШ) МИЛИЋ Врста права:СВОЈИНА Облик својине:ПРИВАТНА Удео: 1/2
16	3406	Ђоново поље	Пашњак 5. класе	263443	Пољопривредно земљиште	Ј.П."СРБИЈАШУМЕ" Врста права: ПРАВО КОРИШЋЕЊА Облик својине: Удео: 1/1 Назив: РЕПУБЛИКА СРБИЈА Врста права:СВОЈИНА Облик својине:ДРЖАВНА РС Удео: 1/1
Бр.	Број парцеле к.о. Коритник	Улица/Потес	Начин коришћења	Површина m^2	Врста земљишта	Корисник / Власник
1	4047/1	Прсје	Земљиште под зградом и другим објектом	2347	Грађевинско земљиште изван грађевинског подручја	ПРИВРЕДНО ДРУШТВО ЦЕНТАР ЗА КРОМПИР ДОО Врста права:КОРИСНИК Облик својине: Удео: 1/1 Назив: РЕПУБЛИКА СРБИЈА Врста права:СВОЈИНА Облик својине:ДРЖАВНА РС Удео: 1/1

2	4047/2	Прсје	Ливада7. класе	7107	Пољопривредно земљиште	ГРБИЋ(ТРИВО) СТЕВО Врста права:СВОЈИНА Облик својине:ПРИВАТНА Удео: 2000/7107 Назив: ЂОРОВИЋ (СТАНИМИР) ДОБРИВОЈЕ Врста права:СВОЈИНА Облик својине:ПРИВАТНА Удео: 5107/7107
3	4047/4	Прсје	Остало природно неплодно земљиште	1036	Остало земљиште	ПРИВРЕДНО ДРУШТВО ЦЕНТАР ЗА КРОМПИР ДОО Врста права:КОРИСНИК Облик својине: Удео: 1/1 Назив: РЕПУБЛИКА СРБИЈА Врста права:СВОЈИНА Облик својине:ДРЖАВНА РС Удео: 1/1
4	4047/3	Прсје	Ливада 7. класе	425	Земљиште у грађевинском подручју	НЕШКОВИЋ (НИКОЛА) ЉУБОДРАГ Врста права:СВОЈИНА Облик својине:ПРИВАТНА Удео: 1/1
5	4047/8	Прсје	Ливада 7. класе	472	Земљиште у грађевинском подручју	НЕШКОВИЋ (НИКОЛА) ЉУБОДРАГ Врста права:СВОЈИНА Облик својине:ПРИВАТНА Удео: 1/1
6	4047/9	Прсје	Ливада 7. класе	490	Земљиште у грађевинском подручју	НЕШКОВИЋ (НИКОЛА) ЉУБОДРАГ Врста права:СВОЈИНА Облик својине:ПРИВАТНА Удео: 1/1
7	4047/10	Прсје	Ливада 7. класе	373	Земљиште у грађевинском подручју	НЕШКОВИЋ (НИКОЛА) ЉУБОДРАГ Врста права:СВОЈИНА Облик својине:ПРИВАТНА Удео: 1/1
8	4047/11	Прсје	Ливада 7. класе	334	Земљиште у грађевинском подручју	НЕШКОВИЋ (НИКОЛА) ЉУБОДРАГ Врста права:СВОЈИНА Облик својине:ПРИВАТНА Удео: 1/1
9	4047/12	Прсје	Ливада 7. класе	301	Земљиште у грађевинском подручју	НЕШКОВИЋ (НИКОЛА) ЉУБОДРАГ Врста права:СВОЈИНА Облик својине:ПРИВАТНА Удео: 1/1
10	4064/2	Ратаре	Земљиште под зградом и другим објектом	54441	Остало земљиште	ОПШТИНА ИВАЊИЦА Врста права:СВОЈИНА Облик својине: ЈАВНА СВОЈИНА Удео: 1/1
11	4045/4	Одвраћеница	Земљиште под зградом и другим објектом	301	Пољопривредно земљиште	ЧОЛОВИЋ (БОЖИДАР) ДЕСИМИР Врста права:СВОЈИНА Облик својине:ПРИВАТНА Удео: 1/1
12	4037/60	Одвраћеница	Шума 4. класе	488	Шумско Земљиште	БЕШЕВИЋ (ЧЕДО) ГОРАН Врста права:СВОЈИНА Облик својине:ПРИВАТНА Удео: 1/1
13	4037/41	Одвраћеница	Шума 4. класе	189	Шумско Земљиште	ИВАНОВИЋ (НИКОЛА) МИОДРАГ Врста права:СВОЈИНА Облик својине:ПРИВАТНА Удео: 1/1

14	4037/52	Одвраћеница	Шума 4. класе	503	Шумско Земљиште	МИЛОСАВЉЕВИЋ (МИЛИЈА) МАЛИША Врста права:СВОЈИНА Облик својине:ПРИВАТНА Удео: 1/1
15	4037/35	Одвраћеница	Шума 4. класе	769	Шумско Земљиште	БЕШЕВИЋ (ДРАГО) МИОДРАГ Врста права:СВОЈИНА Облик својине:ПРИВАТНА Удео: 1/1
16	4037/45	Одвраћеница	Шума 4. класе	756	Шумско земљиште	ИВАНОВИЋ (НИКОЛА) МИОДРАГ Врста права:СВОЈИНА Облик својине:ПРИВАТНА Удео: 1/1
17	4037/2	Одвраћеница	Ливада 7. класе	14318	Земљиште у грађевинском подручју	БОШЊАК (МИДХАТ) ФАИК Врста права:СВОЈИНА Облик својине:ПРИВАТНА Удео: 1/3 Назив: КРЛИЋ (АСИМ) САФЕТ Врста права:СВОЈИНА Облик својине:ПРИВАТНА Удео: 1/3 Назив: ЛЕШЕВИЋ (ДУШАН) ДРАШКО Врста права:СВОЈИНА Облик својине:ПРИВАТНА Удео: ЗАЈЕДНИЧКА ИМОВИНА СУПРУЖНИКА НА 1/3 Назив: ЛЕШЕВИЋ (РАДОИЦА) МИЛЕНА Врста права:СВОЈИНА Облик својине:ПРИВАТНА Удео: ЗАЈЕДНИЧКА ИМОВИНА СУПРУЖНИКА НА 1/3

У случају неслагања бројева катастарских парцела из текстуалног и графичког дела важе бројеви катастарских парцела из графичког дела.

2.2. ОПИС ГРАЂЕВИНСКОГ ЗЕМЉИШТА ИЗВАН ГРАЂЕВИНСКОГ ПОДРУЧЈА НАСЕЉА У ОБУХВАТУ ПЛАНА СА ПОПИСОМ КАТАСТАРСКИХ ПАРЦЕЛА

Граница грађевинског земљишта ван грађевинског подручја насеља једнака је граници обухвата Плана детаљне регулације.

3. ОПИС ПОСТОЈЕЋЕГ СТАЊА

3.1. ОПИС ПОСТОЈЕЋЕГ СТАЊА И НАЧИНА КОРИШЋЕЊА ПРОСТОРА

Обухват Плана дефинисан је просторним планом посебне намене Парка природе Голија и налази се на територији три општине: Ивањица, Нови Пазар и Сјеница.

На подручју обухвата Плана сва насеља су руралног типа.

Постојећа функционална диференцијација насеља је заснована на институционалном статусу, опремљености услугама и привредним и комуналним капацитетима, који могу задовољити потребе садашњег становништва, али и потребе потенцијалних корисника.

По постојећој намени површина, с обзиром да се у планском подручју налазе линијски коридори инфраструктуре (са планираним припадајућим објектима), захваћене су површине постојећих путева, делови грађевинског подручја у насељима, као и делови парцела пољопривредног и шумског земљишта.

3.2. ОСНОВНА ОГРАНИЧЕЊА

Обухват Плана детаљне регулације налази се у оквиру Просторног плана подручја посебне намене Парка природе „Голија" („Службени гласник РС"; бр. 16/09).

У циљу заштите и унапређења животне средине на планском и ширем подручју, Стратешком проценом утицаја на животну средину су дефинисане мере за ограничење негативних и повећање позитивних утицаја на животну средину.

3.3. ГЕОМОРФОЛОШКЕ КАРАКТЕРИСТИКЕ ТЕРЕНА

Рељеф

Рељеф подручја Голије се одликује значајном морфолошком, морфогенетском и морфометријском разноврсношћу и има планински карактер, с обзиром да преко 90% територије лежи изнад 500m. Најнижа тачка на подручју се налази на ушћу реке Студенице у Ибар (329m), а највиша тачка је врх Јанков камен (1833 m).

Основну морфографску одлику подручја представља лучна мрежа планинских гребена. Од планинских облика доминантно место заузимају планине Голија и Радочело, као и делови Јавора и Чемерна. Планински масиви, венци и гребени су већином специфичног попречног „V" профила, са заравњеним билима и веома стрмим, средњим и доњим деловима падина.

На подручју су изражени периглацијални, крашки и делувијално-пролувијални рељеф са серијом од девет површи у висинском интервалу од 1000 до 1820m на којима се налази највећи број насеља. Значајнији и карактеристични морфоструктурни облици су изразити планински врхови, хорстови, псеудовулканске купе, као и крашке појаве, вртаче, увале, суве долине, јаме и пећине. У моделирању тектонских облика рељефа значајну улогу је имала хидрографска мрежа, усецајући бројне клисуре и дубодолине, праћене разноврсним флувиоденудационим облицима.

Геолошке карактеристике (према Инжењерско геолошким условима урађеним за ПДР коридора инфраструктуре на подручју Просторног Плана Парка природе "Голија")

Геолошку грађу терена ширег простора, чине стене палеозојске, мезозојске, терцијарне и квартарне старости. Највећи део планског подручја чине:

- Филити - аргилофилити (**F**) – настали метаморфозом глиновитих и алевролитских седимената. То су крупне стене средње до ниже чврстоће, значајно распаднуте при површини где се ствара дебели слој глиненог тла. По правилу то су безводне стене, слабо оцедљиве и са слабим лебдећим изданима.
- Серицитски шкриљци (**Sce**) – настали метаморфисањем кварцних у фелдспатских пешчара. Изграђени су од минерала кварца, серицита и местимично графита. То су стене високе чврстоћа, добре носивости и водопропусне.

- Гранодиориди (**Г**) – гранодиорити и гранити дебљине неколико метара (обухватају јужни део Планског подручја). Стене високе чврстоће, масивне текстуре, локално захваћене раседним структурама. Водопропусне су и у њиховом дебелом масиву могу се формирати издани подземних вода.

Ради се претежно о условно стабилном делу терена, са могућом појавом умирених, привремено умирених или активних клизишта, у случају неконтролисаних усецања, већих насипања, појачане инфилтрације подземних вода и сл. Клижење се може јавити по контакту глиновито-дробинске распадине и основних стена у условима падавина, па се косине усека или засека морају привремено и трајно осигурати и заштитити. У делу терена где су у саставу доминантнији филити, већи су ризици у погледу настанка појава нестабилности, док је у делу од пешчара терен стабилнији.

Сеизмолошке карактеристике

Сеизмичка активност на овом подручју је, у општем смислу, окарактерисана као ниска до средња са зонама 6º и 7º MSK.

Узимајући у обзир све релевантне факторе за одредбу тоталног сеизмичког интензитета, као што су: морфолошки услови, стање распаднутости стенских маса, дебљина квартарног покривача, стабилност падина и оводњеност средине, може се очекивати и позитиван прираштај сеизмичности у већем делу подручја.

Хидрогеолошке и хидролошке карактеристике

У хидрографском погледу, терен припада сливу сливовима Рашке и Моравице, ка чијим токовима гравитирају многи потоци и јаруге са терена.

Траса пролази нижим делом падине на десној долинској страни која је испресецана долинама потока. Вододелнички делови, као и зоне обала реке и потока су углавном стабилни, док су падине условно стабилне са могућом ређом појавом активних клизишта.

У зони Планског подручја терен је безводан, без површинских токова. Само после отапања снега и дуготрајних киша могуће је краткотрајно локално задржавање процедних вода на терену.

Климатске карактеристике[2]

Подручје Голијске реке се налази у планинском региону Голије где је клима од умерено-континенталне до планинске у подручјима преко 1000m н.в., коју карактеришу оштре и дуге зиме са доста снега и кратким летима. Клима Голије је питома у односу на суседни Копаоник, са великим бројем снежних дана.

На овом простору планине Голија разликују се три основна климатска рејона:

- долински са брдским - обухвата просторе до 700/750m, а карактерише се умереноконтиненталном климом модификованом утицајем околних планина;
- прелазни-континентални - обухвата просторе од 700/750 до 1300m, са кратким и свежим летима, топлих дана и свежих ноћи и дугим и оштрим зимама са доста снежних падавина;

[2] А. Милановић, Б. Миловановић: „Приказ климатских карактеристика Голије у функцији евалуације простора“, Зборник радова Географског факултета Универзитета у Беогаду, свеска LVIII, 2010 год.

- планински - обухвата подручје преко 1300m, а карактеришу га оштре и хладне зиме и кратка прохладна лета;

Виши предели овог подручја одликују се субалпском климом.

Средње месечне температуре на појединим локалитетима зависе од надморске висине, изложености регионалним климатским утицајима, али и од значајне морфолошке и морфометријске разноврсности која утиче на појаву атипичних микроклимата. Постојећи подаци о клими сматрају се условним јер се званична мерења не врше од 1979. године, што је посебно значајно за трајање снежног покривача.

Основна климатске карактеристике и метеоролошки показатељи:

- дуга хладна зима и кратка топла лета;
- средња дневна температура износи 9,30C, док је средња температура ваздуха у вегетационом периоду 11,90C; апсолутни максимуми јављају се у јулу, а минимуми у децембру;

- годишња количина падавина у областима изнад 1000m н.в. се креће од 707 до 960mm, док је на мерној станици Беле воде забележен максимум 1077mm (подаци из периода 1965-1979 год.);
- распоред падавина је релативно повољан јер се у току вегетационог периода излучи око 450 mm водених талога, месеци јул и август изузетно сушни, кише су честе у пролеће и јесен;
- просечан број ледених дана на надморским висинама изнад 1000m је 29 дана/год., а тропских 2-3 дана/год. у јулу и августу (подаци из 1979 год.);
- по учесталости појаве мразева, последњи се јављају у априлу, док први позни мразеви наступају почетком треће декаде октобра;
- дебљина снежног покривача креће се од 44-60 cm;
- број дана са снежним падавинама се повећава са порастом надморске висине тако да се број снежних дана креће од 60-100 дана. Највећи број дана са снежним падавимана бележи се у јануару, а снежни покривач се просечно задржава око 2 месеца годишње;
- број сунчаних дана износи 100-110 дана;
- укупна инсолација је 1933 h (у јулу месецу 257 h, а у фебруару 87 h);
- ветрови су благи и доносе промену времена, јављају се јужни ветар и северац; јужни ветар дува с краја зиме и почетком пролећа, па убрзава топљење снега; северац дува током целе године, али знатно јаче зими.

Постојећи подаци о клими сматрају се условним јер се званична мерења не врше од 1979. године, што је посебно значајно за трајање снежног покривача.

3.4. СТАЊЕ ЗЕЛЕНИХ ПОВРШИНА

У обухвату Плана су присутне незнатне зелене површине које се већим делом односе на шумско земљиште.

3.5. СТАЊЕ КОМУНАЛНЕ ИНФРАСТРУКТУРЕ

У простору обухвата плана постоји делимично мрежа и објекти инфраструктуре.

Електроенергетска инфраструктура
У оквиру подручја обухваћеног Планом не постоји изграђена електроенергетска инфраструктура.

Телекомуникациона инфраструктура
На предметном подручју не постоје изграђене ТТ инсталације **– (**не постоје активне ни планиране базне станице Мобилне телефоније Србије).

Гасоводна инфраструктура
У оквиру обухвата Плана детаљне регулације не постоји дистрибутивни гасовод.

Хидротехничка инфраструктура
У оквиру обухвата ПДР нема водоводне и канализационе мреже.

Саобраћајнице у оквиру обухвата ПДР:
– државни пут IIA реда број 198, деоница Преко Брдо -Одвраћеница

3.6. ШУМСКО ЗЕМЉИШТЕ

ШУМЕ - у непосредном окружењу грађевинског подручја постојеће шуме су задржале своју намену. На овим просторима није дозвољена градња објеката. Дозвољена је организација шетних стаза, места за окупљање, спортских активности у шуми и сл.

3.7. НЕПОКРЕТНА КУЛТУРНА ДОБРА

На основу добијених услова од стране "Завода за заштиту споменика културе Краљево", за потребе израде ПДР, детаљно је сагледан постојећи План детаљне регулације коридора инфраструктуре на подручју Просторног плана Парка природе "Голија" (на територији општине Ивањица) и за сада није утврђен ни један локалитет са археолошким садржајем, нити градитељски објекти од интереса за службу заштите, на подручју обухвата ПДР за изградњу државног пута IIA реда бр.198, деоница: Преко Брдо – Одвраћеница од км 34+970 (км 11+900) до км 46+870 (км 0+000).

3.8. ПРИРОДНА ДОБРА

Увидом у Централни регистар заштићених природних добара и документације Завода за заштиту животне средине констатовано је да се граница предметног Плана детаљне регулације налази у обухвату подручја за које је покренут поступак заштите – Парк природе „Голија", природно добро I категорије – обавештење (18.08.2020.год.) на Интернет страници Министарства заштите животне средине о испињености услова за покретање поступка заштите природног подручја.

ПЛАНСКИ ДЕО

ПРАВИЛА УРЕЂЕЊА

1. ОПИС И КРИТЕРИЈУМИ ПОДЕЛЕ НА КАРАКТЕРИСТИЧНЕ ЦЕЛИНЕ ИЛИ ЗОНЕ

Концепција уређења подручја обухваћеног Планом заснована је на:

- смерницама датим Просторним планом подручја посебне намене Парка природе „Голија", („Службени гласник РС"; бр. 16/09);
- смерницама датим Просторним планом општине Ивањица, („Службени гласник РС" бр. 114/11);
- смерницама датим ПЛАНОМ ДЕТАЉНЕ РЕГУЛАЦИЈЕ коридора инфраструктуре на подручју Просторног плана Парка природе „Голија" (Територија Општине Ивањица) („Службени лист општине Ивањица" бр. 5/2018.);
- смерницама датим Планом генералне регулације туристичке целине Врхови – Одвраћеница, у склопупланинског ризорта Голија, са детаљном регулацијом зоне дела Одвраћенице испод врха Кула ("Службени лист општине Ивањица", број 05/10)
- постојећем стању;
- сагледавању развојних потреба будућих корисника простора;
- Добијеним условима од органа, организација и јавних предузећа, који су овлашћени да их утврђују, а који су од интереса за План.

Полазне основе за утврђивање концепције просторног развоја су:

- постизање квалитетног и рационалног искоришћења расположивог простора за имплементацију основних и пратећих садржаја саобраћајне инфраструктуре;
- стварање услова за активирање планираног грађевинског земљишта у

грађевинском подручју ван насељеног места за потребе изградње кружне раскрснице ради повезивања свих саобраћајних токова у оквиру обухвата Плана;
- дефинисање површина јавне намене ради подизања квалитета нивоа услуге путног саобраћајно-транспортног система обухваћеног и контактног подручја;
- дефинисање начина уређења и утврђивање правила изградње:
  - државног пута II А реда;
  - заштите постојеће и планиране инфраструктуре.
- формирање јавних зелених површина и обезбеђивање услова за повезивање зелених површина у обухвату Плана;
- дефинисање услова заштите ради обезбеђења квалитета животне средине, очувања и заштите биодиверзитета укупног простора и евентуално пронађених археолошких предмета.

КОНЦЕПТ ПРОСТОРНЕ ОРГАНИЗАЦИЈЕ

ПРОСТОР У ОБУХВАТУ ПЛАНА САСТОЈИ СЕ САМО ОД ЈЕДНЕ ЗОНЕ:

– **ЗОНА ДРЖАВНОГ ПУТ II А РЕДА БР. 198,**

Траса у оквиру обухвата ПДР државног пута IIА реда бр.198, односно предметна деоница је : Преко Брдо – Одвраћеница од км 34+976 (км 11+953) до км 46+707 (км 0+166).

Наведена деоница државног пут IIА реда бр.198 налази у оквиру подручја Парка природе „Голија“, на територији три општине **Ивањице, Сјенице и Нови Пазар.**

Приликом израде техничке документације, за коридоре државног пута и раскрснице, примењује је Правилник о условима које са аспекта безбедности саобраћаја морају да испуњавају путни објекти и други елементи јавног пута („Сл. гласник РС“, бр.50/11).

Зеленило у оквиру државног пута II А РЕДА БР. 198 је предвиђено као ниско декоративно растиње (разне врсте шибља, полеглих четинара и цвећа), које на заклањају прегледност возилима.

На нашим подручјима сматрају се инвазивним следеће врсте: циганско перје, јасенолисни јавор, кисело дрво, багремац, западни копривић, пенсилвански длакави јасен, трновац, жива ограда, петолисни бршљан, касна сремза, јапанска фалопа, сибирски брест.

Озелењавање ускладити са подземном и надземном инфраструктуром и техничким нормативима за пројектовање зелених површина. Дрвеће садити на минималној удаљености од:

- водовода 1,5m
- канализације 1,5m
- електрокабла 2,0m
- ЕК и кабловске мреже 1,5m
- гасовода 1,5m
- однос лишћара и четинара треба да буде 5:1, саднице I класе минимум 4-5 година старости, а учешће аутохтоних врста мин. 20% (оптимум 50%).

При формирању заштитног и линијског зеленила уз саобраћајнице руководити се, одредбама Закона о јавним путевима, а уз канале Закона о водама.

2. ДЕТАЉНА НАМЕНА ПОВРШИНА И ОБЈЕКАТА И МОГУЋИХ КОМПАТИБИЛНИХ НАМЕНА, СА БИЛАНСОМ ПОВРШИНА

У будућој просторно-функционалној структури предметног простора заступљено је грађевинско земљиште ван грађевинског подручја насеља.

Намена простора у Плану је одређена важећим планским документима и условима надлежних имаоца јавних овлашћења.

Овим Планом изградња државног пута IIA реда бр.198 планирана је у површинама следећих намена:

Грађевинско земљиште ван грађевинског подручја насеља

ПОВРШИНЕ ЈАВНЕ НАМЕНЕ су:
- Државни пут IIA реда број 198
- Зеленило у оквиру регулације пута - путно зеленило

2.1. БИЛАНС ПЛАНИРАНЕ НАМЕНЕ ПОВРШИНА

Табела 2: Биланс планиране намене површина

Биланс површина-	**ha**	**%**
Укупна површина шире границе обухвата ПДР	**27,9**	**100**
Саобраћајне површине - државни пут IIA реда број 198	**27,9**	**100**

3. ПРАВИЛА ПАРЦЕЛАЦИЈЕ И ФОРМИРАЊЕ ГРАЂЕВИНСКЕ ПАРЦЕЛЕ

Парцелација грађевинског земљишта планираног за јавне намене описана је текстуално и приказана на графичким прилозима.

У текстуалном делу у поглављу **3. Попис парцела и опис локација за јавне површине, садржаје и објекте,** пописане су све катастарске парцеле и њихови делови, које обухватају планиране површине за јавне намене.

Предлог плана парцелације за посматран обухват Плана дат је на графичким прилозима:
4.1- 4.3. План препарцелације, Р 1:2 500.

3.1. ОПШТА ПРАВИЛА ПАРЦЕЛАЦИЈЕ И ПРЕПАРЦЕЛАЦИЈЕ

Грађевинска парцела јесте део грађевинског земљишта, са решеним приступом јавној саобраћајној површини, која је изграђена или планом предвиђена за изградњу.

Облик и величина грађевинске парцеле мора да омогући изградњу објекта у складу са решењима из плана, правилима о грађењу и техничким прописима.

Услови за формирање грађевинске парцеле

- свака катастарска парцела може постати грађевинска уколико има облик и површину који омогућавају изградњу објекта у складу са правилима грађења и техничким прописима и која има приступ јавној саобраћајној површини

Парцелација и препарцелација грађевинског земљишта се врши на захтев власника односно корисника земљишта.

Промена граница постојеће парцеле и формирање нових се врши на основу правила парцелације дефинисаних овим планом детаљне регулације.

Подела постојеће парцеле на две или више парцела се врши под следећим условима:

- подела се врши у оквиру граница парцеле

3.2. ПОПИС ПАРЦЕЛА И ОПИС ЛОКАЦИЈА ЗА ЈАВНЕ ПОВРШИНЕ, САДРЖАЈЕ И ОБЈЕКТЕ

Површине за јавне намене су јавне површине и јавни објекти, чије је коришћење, односно изградња од општег интереса. Планом се утврђују површине планиране за јавне намене и површине осталих намена.

Према дефинисаној подели дат је списак постојећих катастарских парцела које су дефинисане као површине јавне намене и њихово формирање је услов за даљу реализацију Плана.

ОПШТИНА ИВАЊИЦА

1. - ГП1-И, површине приближно **0,36 ha,** коју чине делови к.п. број 3191, 3240 и 3808 у КО Дајићи, општина Ивањица;

2. - ГП2-И, површине приближно **2,29 ha,** коју чине делови к.п. број 3080, 3190 и 3192 у КО Дајићи, општина Ивањица;

3. - ГП3-И, површине приближно **1,72 ha,** коју чине делови к.п. број 3192, 3193, 3199/6, 3199/7, 3199/8, 3199/9, 3199/10 и 3199/11 у КО Дајићи, општина Ивањица;

4. - ГП4-И површине приближно **1,17 ha,** коју чине делови к.п. број 948, 949 и 950 у КО Градац, општина Ивањица;

5. - ГП5-И, површине приближно **3,01 ha,** коју чине делови к.п. број 3406, 3408, 3410/1 и 3409 у КО Брусник, општина Ивањица;

6. - ГП6-И, површине приближно **2,23 ha,** коју чине делови к.п. број 3534, 3410/1, 3415 и 3417 у КО Брусник, општина Ивањица;

7. - ГП7-И, површине приближно **1,51 ha,** коју чине делови к.п. број 3534, 3418, 3422, 3421 и 3419 у КО Брусник, општина Ивањица;

8. - ГП8-И, површине приближно **5,44 ha,** коју чине делови к.п. број 3534, 3454/1, 3439, 3454/2. 3446 и 3454/3 у КО Брусник, општина Ивањица;

9. - ГП9-И, површине приближно **0,61 ha,** коју чине делови к.п. број 4047/7, 4047/1, 4047/2, 4047/3, 4047/8, 4047/9, 4047/10, 4047/11, 4047/12, 4064/2,4045/4, 4037/60, 4037/2 и 4070/1 у КО Коритник, општина Ивањица;

ОПШТИНА СЈЕНИЦА

10. - ГП1-С, површине приближно **0,78 ha,** коју чине делови к.п. број 73, 76, 77, 78, 79, 80, 93, 97, 94, 95, 137, 139 и 3768 у КО Шаре, општина Сјеница;

11. - ГП2-С, површине приближно **0,84 ha,** коју чине делови к.п. број 151, 152, 153, 154, 253, 254 и 255 у КО Шаре, општина Сјеница;

12. - ГП3-С, површине приближно **0,47 ha,** коју чини део к.п. број 255 у КО Шаре, општина Сјеница;

13. - ГП4-С, површине приближно **0,10 ha,** коју чини део к.п. број 256 у КО Шаре, општина Сјеница;

14. - ГП5-С, површине приближно **3,37 ha,** чине делови к.п. број 257, 258, 259, 286, 289, 284, 285, 287, 288 и 334 у КО Шаре, општина Сјеница;

15. - ГП6-С, површине приближно **0,50 ha** коју чине делови к.п. број 2089, 2091, 2090, 2101, 2102, 2096, 2095, 2097, 2094, 2099 и 2098 у КО Шаре, општина Сјеница;

ГРАД НОВИ ПАЗАР

16. - ГП1-НП, површине приближно **0,43 ha** коју чине делови к.п. 888, 889, 887, 886, 883, 882, 885, 884, 881, 879, 878, 880, 877 и 876/2 (876) у КО Мухово, територија Града Новог Пазара;

17. - ГП2-НП, површине приближно **0,07 ha,** коју чине делови к.п. 868, 866 и 865 у КО Мухово, територија Града Новог Пазара;

18.– ГП3-НП, површине приближно **0,88 ha,** коју чине делови к.п. 865, 864, 904, 905 и 906 у КО Мухово, територија Града Новог Пазара;

19.– ГП4-НП, површине приближно **1,30 ha,** коју чине делови к.п. 904, 913, 4062, 911, 915, 920/2, 923, 979 и 975/1 у КО Мухово, територија Града Новог Пазара;

20.– ГП5-НП, површине приближно **0,04 ha,** коју чине делови к.п. 937 и 935/1 у КО Мухово, територија Града Новог Пазара;

21.– ГП6-НП, површине приближно **0,36 ha,** коју чине делови к.п. 935/1 и 969 у КО Мухово, територија Града Новог Пазара;

22.– ГП7-НП, површине приближно **0,09 ha,** коју чине делови к.п. 969 и 968 у КО Мухово, територија Града Новог Пазара;

23.– ГП8-НП, површине приближно **0,04 ha,** коју чини део 965 к.п. у КО Мухово, територија Града Новог Пазара;

24.– ГП9-НП, површине приближно **0,14 ha,** коју чини део к.п. 1/1 у КО Мухово, територија Града Новог Пазара;

4. РЕГУЛАЦИОНЕ ЛИНИЈЕ И ГРАЂЕВИНСКЕ ЛИНИЈЕ СА ЕЛЕМЕНТИМА ЗА ОБЕЛЕЖАВАЊЕ НА ГЕОДЕТСКОЈ ПОДЛОЗИ

4.1 РЕГУЛАЦИОНЕ ЛИНИЈЕ

Регулациона линија новоформиране катастарске парцеле пута је предвиђена на минималном удаљењу од 3,00 m границе путног земљишта предметног државног пута, на основу члана 3. став 35. и 36. Закона о путевима („Службени гласник РС“, број 41/2018 и 95/2018 – др. закон), и тиме је формирана катастарска парцела са предвиђеном границом експропријације према члану 35. став 3. тачка 1. Закона о путевима.

Како се обухват налази ван грађевинског подручја насеља и пролази кроз шумско земљиште, није предвиђена изградња објеката, и самим тим није дефинисана грађевинска линија, односно појас контролисане градње.

граница путног земљишта је линија са обе стране усека и насипа, удаљена најмање један метар од линија које чине крајње тачке попречног профила пута, ван насеља, мерено на спољну страну;
путно земљиште је континуална површина унутар граница путног земљишта;

појас регулације државног пута чини земљиште унутар регулационих линија тј. катастарска парцела којој припада пут;

граница експропријације за новоизграђене деонице је линија до које се врши експропријација, а утврђује се на прописаном одстојању од 3m (за овај ранг пута) мереном од границе путног земљишта на спољну страну пута;

4.2 НИВЕЛАЦИОНЕ КОТЕ ЈАВНИХ ПОВРШИНА

Нивелационо решење је условљено висинским котама постојеће конфигурације терена.
Коте нивелета су у апсолутним вредностима дате на одговарајућем графичком прилогу. Утврђене коте нивелета карактеристичних тачака представљају основ за утврђивање нивелета регулационих линија.

На *графичком прилогу 2.1. Регулационо – нивелациони план са аналитичко – геодетским елементима за обележавање Р 1:2 500* приказане су оквирне планиране коте саобраћајница. Прецизније утврђивање нивелационог плана јавних саобраћајних површина биће утврђено при изради одговарајуће пројектно техничке документације.

Попречни профили саобраћајница са нивелационим решењем обрађени су на графичким прилозима бр. *2.2. Нормални профили саобраћајница Р 1:50.*.

Попречни пад новопројектованог завршног слоја је једностран и износи око 2,5 % према ивицама коловоза, осим у кривинама где се попречни пад пројектује у зависности од радијуса примењене кривине. Попречним падом се вода са коловоза преко банкина одводи у упојни земњани канал.

Одводњавање саобраћајница је површинско преко банкина и косина у зелену површину.

5. УРБАНИСТИЧКИ И ДРУГИ УСЛОВИ ЗА УРЕЂЕЊЕ И ИЗГРАДЊУ ПОВРШИНА И ОБЈЕКАТА ЈАВНЕ НАМЕНЕ

Почетак трасе државног пута IIA реда број 198 је у чвору 19702 Прекобрдо, на приближној стационажи по референтном систему km 46+707, (стационажа у пројекту km 0+166).
Крај деонице је на улазу у Одвраћеницу, на приближној стационажи по референтном систему km 34+976 (стационажа у пројекту km 11+953) на уклапању у реконструисани пут на око 700m пре чвора 19801 Одвраћеница.

На стационажи око км 35+517 предвиђена је четворокрака раскрсница, са посебним тракама за лева скретања у складу са Правилником о условима које са аспекта безбедности саобраћаја морају да испуњавају путни објекти и други елементи јавног пута (Сл. гласник РС број 50/11). Раскрсница једним својим краком води ка скијалишту, а на другу страну крак је пројектован јер је предвиђен и планским документом вишег реда.

На стационажи око км 35+190 државног пута IIA реда број 198, као што је планском документацијом вишег реда предвиђено, пројектована је четворокрака раскрсница без посебних трака за лева скретања, али ако у складу са условима јавних предузећа буде потребно, даљом разрадом техничке докуметације оставља се могућност пројектовања и другачијег типа раскрснице.

Проширења коловоза у кривинама чији је полупречник мањи од 200м, су пројектована према прописима за мимоилажење два камиона са приколицом. Величине проширења су дате у ситуационом плану. Проширење је вршено на унутрашњој страни кривине.
Попречни нагиб коловоза у правцу је једностран 2.5%. Попречни нагиби коловоза у кривинама су одређени у складу са важећим прописима на основу пројектне брзине у свакој од кривина. Витоперење коловоза је вршено у прелазним кривинама. Нагиби рампи витоперења су мањи од 1%.

6. КОРИДОРИ, КАПАЦИТЕТИ И УСЛОВИ ЗА УРЕЂЕЊЕ И ИЗГРАДЊУ ИНФРАСТРУКТУРЕ И ЗЕЛЕНИЛА СА УСЛОВИМА ЗА ПРИКЉУЧЕЊЕ

У оквиру обухвата ПДР , у једном делу предвиђена је водоводна и канализациона инфраструктура која се односи на туристички центар Врхови одвраћеница и ски центар који се налазе у непосредном окружењу.

6.1. САОБРАЋАЈНА ИНФРАСТРУКТУРА

6.1.1. Услови за уређење и изградњу саобраћајне инфраструктуре

Саобраћајно решење у оквиру ПДР усклађено је са решењем и стеченим обавезама према важећој планској и урбанистичко-техничкој документацији, као и са важећом пројектном

документацијом, саобраћајно – техничким и пројектним условима, издатим од стране ЈП „Путеви Србије“.

Државни пут на графичким прилозима и у тексту плана усклађен је са Уредбом о категоризацији државних путева („Службени гласник РС“, бр. 105/13, измена 119/13, измена 93/15) и пратећим референтним системом мреже државних путева РС, март 2020.године /ранг, ознака, опис пута, деонице и стационаже).

Параметри за предложене елементе раскрсница и елементе за реконструкцију, проширење и изградњу коловоза државног пута предвиђени су у складу са Правилником о условима које са аспекта безбедности саобраћаја морају да испуњавају путни објекти и други елементи јавног пута („Службени гласник РС", бр. 50/2011), и осталом важећом законском и подзаконском регулативом која регулише предметну материју.

Државни пут II А реда

Приликом израде техничке документације прецизирати улазне елеметне - положај табле за насељено место, саобраћајно оптерећење постојећег државног пута (бројање саобраћаја), ограничење брзине на деоници државног пута намену и функцију раскрсница и прогнозирано саобраћајно оптерећење на раскрсницама.

Рачунска брзина на деоници је 40 km/h, а на делу раскрснице 30 km/h.

У оквиру раскрснице нису планирани пешачки и бицклистички токови.

Проширења коловоза у кривинама чији је полупречник мањи од 200м, су пројектована према прописима за мимоилажење два камиона са приколицом. Величине проширења су дате у ситуационом плану. Проширење је вршено на унутрашњој страни кривине.

Попречни нагиб коловоза у правцу је једностран 2.5%. Попречни нагиби коловоза у кривинама су одређени у складу са важећим прописима на основу пројектне брзине у свакој од кривина. Витоперење коловоза је вршено у прелазним кривинама. Нагиби рампи витоперења су мањи од 1%.

Основни елементи нормалних попречних профила, са потребним детаљима приказани су у графичкој документацији.

Осовина саобраћајнице је дефинисана у државном координатном систему. Пројектни елементи хоризонталне геометрије су правци, кривине и прелазнице.

За усвојену рачунску брзину Vr=40км/h добија се минимални радијус хоризонталне кривине Rмин=45m и најмања вредност параметра клотоиде A=35m, из чега произилази минимална дужина прелазне кривине Lмин = 30m.

У складу са чланом **38.** Закона о путевима на третираним деоницама државних путева, неопходно је **обезбедити потребне линије прегледности** у складу са прописима.

Планирано решење је у складу са важећом законском регулатвом, стандардима и прописима за ту врсту објеката, односно у погледу геометрије трасе, попречног профила, ситуационо нивелационог решења, димензионисања коловоза, вођења саобраћајних

токова хоризонталном и вертикалном сигнализацијом на траси државних путева.

Саобраћајне површине су пројектоване уз примену важећих стандарда и законске регулативе који се односе на објекте ове врсте.

На основу ранга пута, постојеће трасе и теренских услова усвојена је рачунска брзина од 40км/h а у зони раскрснице од 30км/h.

Усвојени елементи нормалног попречног профила су:

- Укупна ширина коловоза је 6.10м (возне траке 2x2.75=5.50m) и ивичне траке 2x0.30=0.60m
- ширина банкина 1.20
- ширина риголе 0.75м
- ширина берме 0.50м

У оквиру ове деонице државног пута није планирано паркирање, пешачке и бициклистичке стазе, као ни аутобуска стајалишта.

Предвиђене раскрснице

Саобраћајни прикључци **предвиђени су** у складу **са геометријом** и очекиваним саобраћајним оптерећењем, наменом површина, полупречницима лепеза у складу са кривом трагова меродавног возила, прописаним линијама прегледности на саобраћајном прикључку (раскрсници) према просторним условима предметне локације.

У оквиру предметног ПДР дефинисане су две четворокраке површинеске раскрснице, и то на км 35+517 км 35+190.

Геометрија раскрсница **и** саобраћајних прикључака, полупречници закривљења, димензионисање додатних саобраћајних трака (за укључење/искључење, траке за лево скретање), хоризонтална и вертикална сигнализација на предметном путу, биће **прецизно дефинисана** приликом издавања услова за пројектовање и прикључење у поступку издавања локацијских услова у складу са важећом законскомрегулативом (обједињена процедура).
Ограде, дрвеће и засади поред јавних путева подижусе тако да не ометају прегледност јавних путева и не угрожавају безбедност саобраћаја, члан 37. Закона о *путевима.*
Стационарни саобраћај планирати изван регулације предметног државног пута.

Заштитно зеленило

Ради заштите путева од спирања и одроњавања, потребно је косине усека, засека и насипа, као и друге косине у путном земљишту озеленити травом, шибљем и другим аутохтоним растињем које не угрожава прегледност пута.

Ограде, дрвеће и засади поред путева подижу се тако да не ометају прегледност пута и не угрожавају безбедност саобраћаја. Ограде, дрвеће и засади поред путева се морају уклонити уколико се, приликом реконструкције или рехабилитације пута, дође до закључка да негативно утичу на прегледност пута и безбедност саобраћаја.

Одводњавање атмосферских вода извршити путем ригола, кинета, сливника и кишне канализације, а избор ових елемената ускладити са обрадом површине на којој се налазе

(коловоз или тротоар).

Граница експропријације се поклапа са регулационом линијом планиране предметне собраћајнице.

Услови за **паралелно вођење** инсталација:

инсталације у заштитном појасу државног пута пројектовати на прописаној удаљености (најмање 3m) од крајње тачке попречног профила пута - ножице насипа трупа државног пута, или спољне ивице канала за одводњавање, на начин одређен планским документом и условима надлежних институција;

- не дозвољава се вођење инсталација по банкини, по косинама насипа државног пута, кроз јаркове и кроз локације које могу иницирати отварање клизишта или угрозити косине насипа државног пута, а посебно оне које могу директно или индиректно угрозити елементе путног профила државног пута,

Услови за **укрштање** предметних инсталација са предметним путем:

- да се укрштање са путем предвиди искључиво механичким подбушивањем испод трупа државног пута, управно на државни пут у прописаној заштитној цеви.
- заштитна цев за сваку инсталацију (вод) мора бити постављена на целој дужини између крајњих тачака попречног профила државног пута, увећана за по 3m са сваке стране.
- минимална дубина инсталација и заштитних цеви од најниже горње коте коловоза до горње коте заштитне цеви износи 1,35-1,50m и више у зависности од конфигурације терена.
- минимална дубина инсталација и заштитних цеви испод путног канала државног пута за одводњавање (планираног или постојећег), од коте дна канала до горње коте заштитне цеви износи 1,00-1,20m.
- укрштаје планираних инсталација удаљити од укрштаја већ постојећих инсталација најмање 10m.
- при изради техничке документације у делу инсталација у заштитном појасу државног пута неопходно је уцртати попречне профиле са апсолутним котама, назначеним стационажама пута, димензијама и положајем заштитних цеви и инсталација:
  - на почетку и крају паралелног вођења,
  - на месту лома инсталација,
  - на месту подбушивања трупа коловоза,
  - на месту уласка и изласка инсталација из кат. парцела које припадају државном путу.

6.2. ВОДНА И КОМУНАЛНА ИНФРАСТРУКТУРА

У коридору државног пута IIA реда број 198. планирано је паралелно вођење инсталација и то:

- водовод (ВК 31) и канализациони колектори (КК67, КК68 и КК82)

За линијске инфраструктурне објекте (водоводне инфраструктуре), дефинисани су коридори, са заштитним појасом, ширине по 2,5 m обострано. У заштитном појасу, по

правилу, није могућа изградња објеката високоградње, а евентуална изградња, на ближем одстојању од прописаног је могућа, уз прибављање услова надлежне институције.

За линијске инфраструктурне објекте (канализационе инфраструктуре), дефинисани су коридори, са заштитним појасом, ширине по 1,5 m обострано, а евентуална изградња, на ближем одстојању од прописаног је могућа, уз прибављање услова надлежне институције.

Водоводна мрежа

Наведени водовод БК 31 припада Водоводном систему „Црна река“, и пролази кроз КО Коритник и Брусник.

Заједнички **водоводни систем "Црна река",** са акумулацијом "Црна река" (која је лоцирана на територији општине Рашка), планиран је за потребе водоснабдевања туристичких целина „Врхови – Одвраћеница“ (лоциране на тромеђи Ивањице, Рашке и Новог Пазара) и „Шереметовица – Кути – Плешин" (лоциране на територији општине Рашка), а део овог система се налази на територији општине Ивањица. Водоводни систем је планиран у горњем делу сливова Брусничке реке, реке Студенице и Дежевске реке, одакле се траса водовода углавном пружа гребенским деловима и падинама у горњем делу слива реке Студенице.

Са аспекта стабилности, треба имати у виду да је водоводна мрежа подужни колектор, из ког се могу јавити додатне подземне воде, које могу додатно поспешити развој клизишта. Делови падина изграђених од кварцлатита, гранодиорита и кварцмонцонита су углавном стабилни.

Канализациона мрежа

С обзиром на локације постојећих насеља, планиране туристичке целине и конфигурацију терена, планирано је формирање заједничких канализационих система и индивидуалних решења.

За насеља или туристичке локалитете, која су релативно близу или прате неки од водотокова, планирано је груписање отпадних вода и заједничко пречишћавање.

Међутим, за удаљена насеља или насеља у којима нису сконцентрисани објекти и туристички капацитети, планирају се посебни канализациони системи, а у појединим случајевима, планира се два или више независних канализационих система, што је условила конфигурација терена и локације постојећих објеката.

Канализациони систем „Врхови – Одвраћеница“ је део заједничког канализационог система "Врхови – Одвраћеница" који се налази на тромеђи Ивањице, Новог Пазара и Рашке, а део овог система се налази на територији општине Ивањица. Углавном припада гребенским деловима обронока испод врха Врхови и налази се у највишем делу слива Брусничке реке које доминантно изграђују палеозојски шкриљци, а мањим делом кварцлатити (око профила 230 и 235). У зони вододелница тј. гребена терен је стабилан, а падина условно стабилан.

6.3. ЕЛЕКТРОЕНЕРГЕТСКА ИНФРАСТРУКТУРА

На парцели број 1/1 КО Радаљица (општина Нови Пазар), постоје кабловски 0,4 кV електроенергетски водови, посебни изводи са МБТС 10/0,4 кV „Голија“ која се такође налази на истој парцели. На осталим парцелама нема електроенергетских објеката.

Приликом евентуалне планиране изградње предметног објекта, неопходно је задовољити сва сигурносна растојања и удаљености и предузети све Законом прописане мере заштите на раду, као и да се испоштују следећи услови:

- да се пре почетка радова у близини подземних и надземних нисконапонских електроенергетских објеката, извршиидентификација и тачно обележавање подземних кабловских водова, подземних кабловских инсталација и др.
- да се сви неопходни радови у близини прикључних и инсталационих електроенергетских водова и уземљивача, врши искључиво ручно и под нашим надзором.
- да подносилац захтева (инвеститор) сноси све трошкове вентуалног оштећења електроенергетских објеката и инсталација, која су настала непажњом извођача радова или непоштовањем ових услова.

Неопходно је придржавати се Правилника о техничким нормативима за изградњу нисконапонских надземних електроенергетских водова.

За линијске инфраструктурне објекте (електроенергетске инфраструктуре), планирано је да се дуж трасе вода 35 kV формирају заштитни и извођачки појас који износе:

- заштитни појас[3], укупне ширине 35,0 m (2x17,5 m), за надземни вод;
- извођачки појас, укупне ширине 8,0 m (2x4,0 m) за надземни вод;
- заштитни појас, укупне ширине 2,0 (2x1,0) за подземни вод.

Заштитни појас далековода је зона у којој се утврђују посебна правила и услови коришћења и уређења простора, у циљу обезбеђења, пре свега превентивног, техничког обезбеђења за несметано функционисање електроенергетског објекта, далековода 35 kV и заштите окружења од могућих утицаја далековода.

Извођачки појас се дефинише као простор непосредно уз далековод, у оквиру заштитног појаса, у коме се утврђују посебна правила коришћења и уређења за потребе изградње далековода. У извођачком појасу далековода обезбеђује се простор за постављање стубова (према техничкој документацији) далековода, службености пролаза за потребе извођења радова, надзор и редовно одржавање инсталација далековода.

6.4. ЕЛЕКТРОНСКА КОМУНИКАЦИОНА ИНФРАСТРУКТУРА

На основу услова добијених од Телекома Крагујевац, Чачак и Нови Пазар, утврђено је да на предметним парцелама нема постојеће ни подземне ни ваздушне телекомуникационе мреже.

3 према члану 218. Закона о енергетици (“Службени гласник РС”, број 145/2014), заштитни појас за надземни електроенергетски вод (напонског нивоа 35 kV), са обе стране вода од крајњег фазног проводника, има ширину од 15 m

6.5. ГАСОВОДНА ИНФРАСТРУКТУРА

Према условима надлежне институције, на територији општине Ивањица, планирана је изградња нових објеката бежичне телекомуникационе мреже, чије су локације изван границе обухвата Урбанистичког пројекта.

Планирани коридори воде се паралелно или се укрштају са постојећим коридорима електронске комуникационе инфраструктуре.

По правилу, заштита електронске комуникационе инфраструктуре и изградња инфраструктурних и других објеката у близини електронских комуникационих коридора мора бити у складу са Правилником о захтевима за утврђивање заштитног појаса за електронске комуникационе мреже и припадајућих средстава радио-коридора и заштитне зоне и начину извођења радова приликом изградње објеката („Службени гласник РС“ број 16/12).

На местима укрштаја траса далековода за постојећом подземном електронском комуникационом инфраструктуром, нема угрожавања, с обзиром да се ради о подземним инсталацијама.

По правилу, подземни каблови електронске комуникационе инфраструктуре, треба да буду удаљени од стубова електроенергетских водова, најмање 5 m, за напонски ниво 35 kV.

7. УСЛОВИ И МЕРЕ ЗАШТИТЕ ПРИРОДНИХ ДОБАРА И НЕПОКРЕТНИХ КУЛТУРНИХ ДОБАРА

7.1. МЕРЕ ЗАШТИТА ПРИРОДНИХ ДОБАРА

Предметна локација се налази у обухвату заштићеног подручја Парк природе “Голија”, у режиму заштите III (трећег) степена. Такође, налази се у просторном обухвату еколошки значајног подручја “Голија” (бр. 72) еколошке мреже Републике Србије према Уредби о еколошкој мрежи (“Службени гласник РС”, бр. 102/2010). Такође, предметна локација се налази у обухвату међународно и национално значајног подручја за птице (IBA - *Important Bird Area*) “Голија” са класификационим кодом RS029IBA, одабраног подручја за дневне лептире (PBA - *Prime Butterfly Area*) “Голија” са класификационим кодом 09, и Емералд мреже, еколошки значајног подручја - Голија према Уредби о еколошкој мрежи (“Службени гласник РС”, бр. 102/2010). Предметна локација се налази у оквиру Резервата биосфере “Голија-Студеница” у оквиру UNESCO-вог Програма Човек и биосфера (Man and Biosphere - MAB). Сходно томе, издају се следећи услови заштите природе:

- Урбанистичким пројектом планирати да се предметни радови могу изводити у складу са свим урбанистичким параметрима дефинисаним Просторним планом подручја посебне намене (ПППППН) ПП “Голија” и Просторним планом подручја посебне намене “Манастир Студеница” за режим заштите трећег степена, пропозицијама и стандардима за предметни тип радова, достављеним Идејним решењем и инжењерскогеолошким својствима терена у циљу обезбеђивања стабилности тла у току грађења и коришћења;
- Планиране активности ускладити са геотехничким карактеристикама терена, како би се избегли деградациони процеси на подручју радне зоне и шире;

- Предвидети адекватне противерозионе мере због заштите од клизишта, одрона и сл. При томе, пожељна је већа примена биолошких и био-техничких мера, у комбинацији са одговарајућим техничким мерама, до нивоа функционалне стабилизације терена;
- Градилиште организовати на минималној површини потребној за његово функционисање, а манипулативне површине просторно ограничити како би се избегле негативне последице на непосредно окружење;
- Приликом извођења радова на траси саобраћајнице забрањено је уништавање и нарушавање станишта, као и уништавање и узнемиравање дивљих врста, посебно у периоду размножавања;
- На местима укрштања еколошких коридора са елементима инфраструктурних система који формирају баријере за миграцију врста, обезбедити техничко-технолошка решења за неометано кретање дивљих врста у складу са мерама дефинисаним Правилником о специјалним техничко-технолошким решењима која омогућавају несметану и сигурну комуникацију дивљих животиња („Службени гласник РС", бр. 72/2010);
- Радове у зони водотокова изводити тако да се не ремети хидролошки режим неопходан за функционалност водотокова, као и да не дође до континуираног замућења изазваног радовима дуже од три дана;
- Унапредити еколошке коридоре (ток реке, живице, међе, дрвореде и шумске фрагменте) унутар грађевинских подручја успостављањем континуитета зелених површина чиј а структура и намена подржава функције коридора за дивље врсте;
- Неопходно је предузети мере којима се обезбеђују спречавање, односно смањење, контрола и санација свих облика загађивања;
- Заштитити појединачна стабла, дрвореде, живице и групе стабала које се налазе у близини извођења предметних радова, а која могу бити угрожена приликом манипулације грађевинским машинама, транспортним средствима или складиштењем опреме;
- Неопходно је урбанистичким пројектом предвидети у што је могуће већој мери заштиту влажних станишта, јер су осетљива и за заштиту приоритетна па их је неопходно сачувати;
- Максимално избећи уклањање дрвенасте и жбунасте вегетације, као и оштећивање њиховог кореновог система;
- Уколико је неопходно уклањање стабала, дрвореда и живица, свести га на најмању могућу меру и то уз дознаку стабала за сечу од стране подручне јединице ЈП "Србијашуме". Није дозвољено уклањање недозначених стабала, као ни стабала изван трасе саобраћајнице и дуж приступних путева до локације на којој се радови изводе;
- На деловима трасе саобраћајнице где је неопходно уклањање стабала, дрвореда и живица, радове реализовати пре 01. априла или после 15. јуна, док се радови ван зона стабала, дрвореда и живица могу реализовати без ограничења;
- Уколико се током радова на предметном подручју наиђе на активно гнездо са пологом или младунцима птица, као и гнезда птица пречника 40 cm и више, неопходно је привремено обуставити радове и обавестити Завод за заштиту природе Србије;
- Техничка решења за осветљавање осим што треба ускладити са функцијом локације и потребама јавне површине, неопходно је усагласити и са распоредом високе вегетације, а светлосне снопове усмерити ка тлу;
- Обезбедити услове очувања ресурса, односно рационално коришћење земљишта при ископу земље на траси. У том смислу, хумусни слој земљишта, уклоњен током извођења радова, депоновати на означеном месту, сачувати и употребити у

поступку санације, односно спровођења био-техничких мера стабилизације тла, као и озелењавања терена након изведених радова;

- Дефинисати одговарајуће поступке и мере за заштиту животне средине и превенцију акцидената до којих може доћи у поступку изградње предметне саобраћајнице уз обавезу обавештавања надлежних инспекцијских служби и установа;
- Сервисирање возила и радних машина на предметном подручју није дозвољено, а уколико дође до хаваријског изливања горива и уља или било којих других опасних и штетних материја, обавезна је санација површине, у циљу заштите земљишта и подземних вода;
- Током извођења радова неопходно је одржавати примерен ниво комуналне хигијене, односно предвидети систематско прикупљање и депоновање отпада који се јавља у процесу изградње и боравка радника;
- Планом предвидети адекватно озелењавање, преобликовање терена у складу са пејзажом и по могућству поновно успостављање трајног биљног покривача, а на местима на којима су престале активности које прате грађење;
- За уређење на предметном простору користити искључиво аутохтоне врсте биљног материјала и то врсте најбоље прилагођене локалним педолошким и климатским условима;
- Уколико се током радова наиђе на геолошко-палеонтолошке или минералошко-петролошке објекте, за које се претпоставља да имају својство природног добра, извођач радова је дужан да у року од осам дана обавести Министарство заштите животне средине, односно предузме све мере како се природно добро не би оштетило до доласка овлашћеног лица;
- Након завршених радова инвеститор је обавезан да изврши комплетну санацију локације и свих манипулативних површина девастираних током извођења радова, доводећи их у одговарајуће функционално стање усаглашено са непосредном околином укључујући планско озелењавање.

7.2. МЕРЕ ЗАШТИТЕ НЕПОКРЕТНИХ КУЛТУРНИХ ДОБАРА

На основу добијених услова од стране "Завода за заштиту споменика културе Краљево", за потребе израде урбанистичког пројекта, детаљно је сагледан постојећи План детаљне регулације коридора инфраструктуре на подручју Просторног плана Парка природе "Голија" (на територији општине Ивањица) и за сада није утврђен ни један локалитет са археолошким садржајем, нити градитељски објекти од интереса за службу заштите, на подручју обухвата Урбанистичког пројекта за изградњу државног пута IIA реда бр.198, деоница: Преко Брдо – Одвраћеница од км 34+970 (км 11+900) до км 46+870 (км 0+000). У случају да се на датом обухвату пронађе археолошки материјал, важе следећи општи услови и мере заштите:

Општи услови:

- на предметној територији, поред Закона о културним добрима, примењивати и све одредбе међународних конвенција које је Република Србија потписала и ратификовала, а којима се регулише очување и заштита културног наслеђа и културних предела;
- пројектовање и извођење радова на инфраструктури која подразумева водоснабдевање, одвођење отпадних вода и електроенергетске коридоре, мора се радити на начин који не сме да наруши вредности непокретних културних добара на предметној територији, њихове споменичке вредности, амбијентална својства, нити интегритет културног предела ширег простора око њих;

- на трасама инфраструктурних коридора мора се извршити идентификација и категоризација предела и утврдити њихова обележја оправдана вредностима наслеђа, његовом природном структуром или вредностима људске активности у простору;

Мере заштите:

- за све радове на извођењу инфраструктурних система и инсталација, уређењу слободних простора и зеленила, мора да се прибаве детаљни услови надлежне службе заштите и обезбеде претходна заштитна археолошка истраживања и ископавања/археолошки надзор, са обрадом података, документације и материјала и презентацијом радова и налаза;
- услове за извођење мера техничке заштите и других радова на културном добру, археолошком локалитету, утврђују и спроводе установе заштите, у складу са Законом о културним добрима, који се односи на евидентирана добра, добра која уживају претходну заштиту, утврђена добра и њихову заштићену околину;
- строги режим заштите споменичког наслеђа успоставља се у заштићеној околини и односи се на потпуну контролу нове градње, која мора бити строго лимитирана и искључиво у служби афирмације градитељског наслеђа;
- посебно се истиче мера заштите од уништавања или деградирања свих утврђених културних добара, евидентираних археолошких локалитета, као и оних који ће тек бити откривени даљом проспекцијом терена, заједно са непосредном околином;
- забрањује се уклањање и уништење старих надгробних споменика, видљивих појединачних споменика и налаза материјалне културе, случајних или откривених у току радова, као и лежишта руда и минералних сировина, уништења трагова рударења;
- при избору локација за позајмишта и депоније, мора се добити сагласност надлежне службе заштите;
- у првој фази радова, на свим трасама коридора инфраструктуре, извршити детаљно рекогностицирање и сондирање терена;
- у другој фази, на основу добијених података, израдити пројекат заштитних археолошких истраживања и ископавања, а рекогностицирање и заштитна археолошка ископавања претходе радовима на инфраструктурним коридорима;
- на простору контакт зоне, шире и зоне под строгим режимом заштите, неопходно је извршити претходно археолошко истраживање, а посебну пажњу обратити на статичку стабилност терена и постојећу инфраструктуру, као и геоморфолошке и хидролошке карактеристике тла;
- уколико се открију остаци објекта, за које је потребан посебан конзерваторски и истраживачки третман, надлежна служба заштите је дужна да о тој околности, посебним извештајем, обавести инвеститора, како би се анексом основног уговора, омогућило обављање непредвиђених радова, према условима надлежне службе заштите;
- подносилац захтева је дужан да обезбеди нове услове од надлежног завода, у случају измене, односно допуне пројектног решења, услед промене локације за изградњу и/или промене трасе за полагање инфраструктуре;
- за све планиране пројекте, радове и активности у заштићеној околини споменичког наслеђа обавезан је поступак процене утицаја на животну средину.

Уколико се прилико извођења радова у оквиру Парка природе Голија открије до сада непознати културни слој, Извођач радова или Инвеститор су дужни да радове обуставе и обавесте надлежни Завод. Такође, Инвеститор/Извођач су дужни и да предузму мере

заштите како откривени археолошки материјал не би био уништен и оштећен. Након увида у материјал стручно лице Завода има права да обустави радове и пропише извођење заштитних археолошких истраживања.

8. МЕРЕ ЕНЕРГЕТСКЕ ЕФИКАСНОСТИ ИЗГРАДЊЕ

Енергетска ефикасност изградње за крајњи циљ има смањење потрошње свих врста енергије, уз обезбеђење истих или бољих услова коришћења и функционисања објекта. Смањење потрошње необновљивих извора енергије (фосилних горива) и коришћење обновљивих извора енергије доприноси заштити животне средине и климатских услова.

Основне мере за унапређење енергетске ефикасности односе се на смањење енергетских губитака, ефикасно коришћење и производњу енергије. Ради повећања енергетске ефикасности, при пројектовању, изградњи и касније експлоатацији пута, као и при опремању енергетском инфраструктуром, применити следеће мере:

- при пројектовању водити рачуна о облику, положају и повољној оријентацији објеката, као и о утицају ветра на локацији;
- уз саобраћајне површине подизати зеленило како би се смањило загревање тла и како би се створио природни амбијент за кретање и рад;

9. ОПШТИ УСЛОВИ И МЕРЕ ЗАШТИТЕ ЖИВОТНЕ СРЕДИНЕ И ЖИВОТА И ЗДРАВЉА ЉУДИ

Саставни део Одлуке о доношењу предметног плана је и Решење о приступању изради стратешке процене утицаја на животну средину плана детаљне регулације.

Планска решења у обухвату раскрснице државних путева су у контексту заштите животне средине у складу са принципима одрживог развоја предметног простора. У том смислу, Планом се предвиђа:

- у оквиру путних појасева државних путева и саме раскрснице ће бити формирана мрежа зелених површина у циљу уклапања пута у околни пејсаж и побољшања микроклиматских, естетских и визуелних услова вођења саобраћаја,
- одвођење атмосферских вода ће се обезбедити нивелационо помоћу попречних и уздужних нагиба пре упуштања у реципијент.

У контексту заштите животне средине предметног подручја неопходно је предузети одређене мере заштите воде, ваздуха и земљишта с обзиром на планиране садржаје.

Заштита животне средине у обухвату инфраструктурног коридора државног пута IIA реда бр. 198 ће се остваривати кроз следеће мере заштите:

Мере заштите квалитета ваздуха

- спровођење континуалног мониторинга како би се обезбедиле информације за катастар загађивача;
- заштиту ваздуха спроводити гасификацијом, топлификацијом и коришћењем обновљивих извора енергије;

- мере које би допринеле побољшању квалитета ваздуха су и пошумљавање и формирање пољозаштитних појасева, промовисање употребе гаса као погонског горива за моторна возила.

Емисија загађујућих материја, укључујући и гасове са ефектом стаклене баште, мора бити усклађена са Законом о заштити ваздуха од загађивања (Сл. гласник РС бр. 36/09) и пратећим подзаконским актима који регулишу ову област.

Мере заштите од буке и вибрације

Бука је, физички посматрано, емитована енергија која се преноси таласима кроз ваздух. Људско ухо другачије препознаје, код истог нивоа буке, ниске фреквенције од високих. Високе фреквенције код истог нивоа буке више сметају. Мерење и вредновање јачине буке прилагођено је функцији човечијег чула слуха. Јачина буке се мери у децибелима, односима логаритама вредности датог нивоа буке и нивоа буке на прагу чујности (dB) и редукује на еквивалетну фреквенцију (A) – dB(A).

Заштита од буке у животној средини заснива̂ће се на спровођењу следећих правила и мера заштите:

- поштовањем граничних вредности о дозвољеним вредностима нивоа буке у животној средини у складу са прописима;
- подизањем појасева заштитног зеленила и техничких баријера на најугроженијим локацијама

Законски нормативи у вези заштите становништва од штетног дејства буке доносе се у облику максимално дозвољеног нивоа меродавног параметра или параметара који представљају полазну обавезу испуњења услова везаних за проблематику буке. Комунална бука не представља проблем на планском подручју.

Највиши нивои буке утврђени су Правилником о методологији за одређивање акустичних зона („Сл. Гласник РС“ бр.72/10).

Граничне вредности индикатора буке дате су у наредној табели, а прописани Уредбом о индикаторима буке, граничним вредностима, методама за оцењивање индикатора буке, узнемиравања и штетних ефеката буке у животној средини („Сл. гласник РС“, бр.75/2010).

Граничне вредности се односе на укупну буку која потиче од свих извора буке на посматраној локацији. Ниво буке унутар предметног простора усагласити са захтевима Уредбе о индикаторима буке, граничним вредностима, методама за оцењивање индикатора буке, узнемиравања и штетних ефеката буке у животној средини („Сл. гласник РС“, бр.75/2010). Прилог 2., који се односи на граничне вредности индикатора буке на отвореном простору „**Туристичких подручја, малих и сеоских насеља, кампова и школских зона**“ и износе 50 dBA током дана, односно 45dBA за ноћни период.

Табела бр. 3: Граничне вредности индикатора буке* на отвореном простору ниво буке у dB(A)

Зоне	Намена простора	Највиши дозвољени ниво спољашње буке Leq (dBA)	
		Дан	Ноћ
I	Подручја за одмор и рекреацију, болничке зоне и опоравилишта, културно -историјски локалитети, велики паркови	50	40

II	**Туристичка подручја, мала и сеоска насеља, кампови и школске зоне**	**50**	**45**
III	Чисто стамбена подручја	55	45
IV	Пословно-стамбена подручја, трговинско -стамбена подручја, дечја игралишта	60	50
V	Градски центар, занатска, трговачка, административно -управна зона са становима, зоне дуж аутопутева и магистралних саобраћајница	65	55
VI	Индустријска, складишна и сервисна подручја и транспортни терминали без становања	На граници зоне бука не сме прелазити нивое у зони са којом се граничи	

* индикатор буке је акустичка величина којом се описује бука у животној средини и изражава се у dB(A)

Мере заштите земљишта

- реализација Плана се мора спровести у складу са прописаним урбанистичким параметрима, правилима уређења и правилима грађења у Плану детаљне регулације;
- у колико се на траси пута налазе „дивље“ депоније (неконтролисано одложен отпад), обавезна је санација простора, чишћење терена и одвожење отпада, према условима надлежне комуналне службе;
- код анти ерозионих мера предност имају биолошке мере (пошумљавање, мелиорација шума, мелиорација пашњака и ливада и затрављивање);
- нивелисање терена (у колико је то неопходно) извести према геодетским елементима. Материјал за насипање мора да задовољи геолошке и санитарне услове;
- цевоводска мрежа (водоводска и канализациона), мора бити изолована и у потпуности непропусна, заштићена од подлокавања, плављења и нестабилности како се не би изазвало њено померање или додатно оптерећење;
- обавезно је управљање отпадом у складу са Законом о управљању отпадом („Сл. Гласник РС”, бр.36/09, 88/10 и 14/16) и подзаконским актима на подручју Плана, према Плану управљања отпадом које подразумева прикупљање, примарну селекцију, транспорт и одлагање отпада преко надлежног комуналног предузећа;
- на планском подручју и непосредном окружењу, забрањено је формирање одлагалишта вишка материјала. Сав вишак материјала од рашчишћавања терена одлагати, према условима надлежног комуналног предузећа;
- у колико се при земљаним радовима, у оквиру граница обухвата Плана, наиђе на археолошки материјал, без одлагања прекинути даље радове и обавестити надлежни Завод за заштиту споменика културе и предузети мере да се налаз не уништи и не оштети, те да се сачува на месту и у положају у коме је откривен.

Планирање развоја и изградње у складу са еколошким принципима, санирање еколошких проблема и развој локалних прописа, спроводећи едукативне, економске и техничко – технолошке мере, може нас довести до крајњег циља, а то је здраво животно окружење.

Мере заштите вода

- изградња канализационе мреже;
- изградња атмосферске канализације;

- заштита површинских и подземних вода од загађења отпадним водама из насеља;
- очување квалитета површинских вода у складу са захтеваном класом;
- обавезно пречишћавање свих отпадних вода пре испуштања у реципијент, сагласно стандардима прописаним Законом о водама;
- уградња мањих уређаја за пречишћавање отпадних вода у складу са климатским условима и обезбеђење одржавања, контроле и надзора над њима.

Смернице за заштиту вода:

- све отпадне воде које настају на планском подручју, пре упуштања у било који реципијент, морају бити пречишћене, применом одговарајућег третмана, до нивоа који не представља опасност за природне процесе, за обнову квалитета и количине воде и на начин који не умањује могућност њиховог вишенаменског коришћења;
- забрањено је каптирања извора у режимима I и II степена заштите; обавезно је успостављање санитарне заштите сливних подручја (појасеви и зоне санитарне заштите) код планираних акумулација чија је првенствена намена водоснабдевање, ради очувања квалитета вода у њима и смањења ризика по здравље корисника њихових вода;
- при изградњи инфраструктурних коридора не сме да дође до нарушавања природног површинског отицања воде као ни оштећења корита и положаја водотока који се прелазе;
- у техничкој документацији утврдити, где је потребно предвидети радове на осигурању и обезбеђењу корита кроз које пролазе трасе;
- у колико дође до непланираног изливања загађујућих материја у водене токове неопходно је одмах обуставити рад и хитно покренути поступак санације у сарадњи са надлежним институцијама;
- строго се придржавати Оперативног плана за одбрану од поплава општине Ивањица;
- земљиште и водене површине у подручју заштите изворишта водоснабдевања морају бити заштићени од намерног или случајног загађивања и других утицаја који могу неповољно деловати на издашност извора и здравствену исправност воде. У складу са тим, забрањене су све активности у простору које утичу на промену квалитета воде у водоносним слојевима или површинским токовима;
- у циљу заштите вода обавезно је уређење и одржавање уже зоне заштите изворишта које се спроводи кроз: уређење терена; забрану грађења нових инвестиционих објеката који нису у функцији водоснабдевања; забрану употребе вештачких ђубрива и хемијских средстава у пољопривреди; забрану депоновања отпада и редовну контролу коришћења земљишта;
- у појасу водног земљишта – зони водотока, заштитних и других водних објеката, планирани објекти не смеју бити препрека за редовно одржавање, одбрану од поплава и извођење других радова на водном земљишту, као ни да угрозе стабилност обала и стабилност водних објеката. Сви планирани објекти морају бити на прописаној удаљености од свих водних објеката и водотока, односно ван корита за велику воду;
- транспорт материја који су по свом саставу штетне и опасне за подземне воде мора се обављати само атестираним превозним средствима;
- у циљу заштите квалитета површинских водотокова и јаруга преко којих прелазе трасе, забрањено је испуштање, просипање и изливање свих отпадних вода, опасних и штетних материја које потичу од било ког уређаја;

- испитивање квалитета отпадних вода врши акредитована (овлашћена) институција у складу са Законом о водама („Сл. гласник РС”, бр. 30/10, 93/12 и 101/16);
- у случају акцидента, радове одмах обуставити и приступити одговору на удес одмах очистити запрљану површину и уклонити загађен слој земљишта како загађујуће материје не би доспеле до подземних вода, а управљање тако насталим опасним отпадом поверити оператеру са дозволом за управљање опасним отпадом;
- све активности на планском подручју: радови на истраживању, уређењу, земљаним и осталим радовима, изградњи, редовном раду, одржавању и остале активности на планском подручју, морају се спроводити искључиво према условима и мерама које обезбеђују заштиту површинских и подземних вода;
- у случају хаваријског изливања, просипања опасних и штетних материја, обавезна је хитна санација угрожене локације-одговор на удес;
- неопходно је поштовање Правилника о унутрашњем реду у Парку природе Голија којим се при уклањању снега и леда забрањује употреба индустријске соли и на тај начин спречава загађивање земљишта и подземних вода;
- у циљу заштите воде за пиће од загађивања, користити само дозвољене материјале за цеви и арматуре разводне мреже водоводне инфраструктуре;
- у циљу контроле животне средине на планском подручју, прописивања, спровођења и контроле мера за заштиту животне средине, обавезно је покретање поступка процене утицаја на животну средину пред надлежним органом за заштиту животне средине и доношење одлуке о изради /не изради Студије о процени утицаја на животну средину за пројекте потенцијалне значајне изворе загађивања површинских вода, у складу са Уредбом о утврђивању Листе пројеката за које је обавезна процена утицаја и Листе пројеката за које се може захтевати процена утицаја на животну средину („Сл. гласник РС” бр. 114/08);

Безбедност саобраћаја на путевима у току изградње и експлоатације остварити:

- формирањем зоне заштите уз остале инфраструктурне коридоре у току градње кружне раскрснице, забраном одређених активности у тим зонама у складу са важећом законском регулативом,
- постављањем хоризонталне и вертикалне сигнализације, у току изградње и експлоатације,
- заштитом површине пута од наноса снега кроз редовне мере одржавања пута или садњом живе ограде на удаљености од 10-15 висина живе ограде од ивице пута управно на правце дувања ветра,
- заштитом пута од поледице посипањем соли или других (биоразградивих) материја које имају сличан или бољи ефекат,
- проценом ризика за инцидентна загађења израдом Плана који би утврдио мере у току инцидентних ситуација (изливање уља, горива или опасних материја) и активности специјализованих служби,

- успостављањем мониторинга праћења стања животне средине у току градње и експлоатације пута и раскрснице. У том смислу спроводити мерења аерозагађења, буке и загађења земљишта (путног појаса и земљишта непосредно уз путни појас).

10. ОПШТИ УСЛОВИ И МЕРЕ ЗАШТИТЕ ЕЛЕМЕНТАРНИХ НЕПОГОДА, АКЦИДЕНТНИХ СИТУАЦИЈА И РАТНИХ ДЕЈСТАВА

При уређењу простора и изградњи објеката неопходно је водити рачуна о смањењу повредивости, а повећању отпорности у ванредним условима, што се постиже кроз стриктно поштовање урбанистичких и других услова и норматива. Подручје обухваћено Планом може бити угрожено од: земљотреса, високих подземних вода и сувишних атмосферских вода, пожара, метеоролошких појава: атмосферско пражњење, олујни ветрови, атмосферске падавине (киша, град, снег), техничко-технолошких несрећа/акцидената, ратних разарања.

Заштита од земљотреса обезбеђује се:

- прорачуном на отпорност за земљотрес јачине 6 и 7 степени EMS-98 за све објекте;
- поштовањем дефинисане ширине саобраћајних коридора, како би се обезбедила проходност.

Заштита од метеоролошких појава (атмосферско пражњење, олујни ветрови, атмосферске падавине - киша, град, снег) обезбеђује се:

- постојећом противградном станицом са које се током сезоне одбране од града испаљују противградне ракете.

У погледу мера заштите од пожара, у фази пројектовања и изградње предметног државног пута са свим припадајућим инсталацијама, опремом и уређајима, потребно је применити мере заштите од пожара утврђене важећим законима, техничким прописима, стандардима и другим актима којима је уређења област заштите од пожара.

11. ПОСЕБНИ УСЛОВИ КОЈИМА СЕ ПОВРШИНЕ И ОБЈЕКТИ ЈАВНЕ НАМЕНЕ ЧИНЕ ПРИСТУПАЧНИМ ОСОБАМА СА ИНВАЛИДИТЕТОМ

Планом се дају услови за уређење и изградњу површина јавне намене (јавних површина и објеката јавне намене за које се утврђује јавни интерес), као и других објеката за јавно коришћење, којима се обезбеђује приступачност особама са инвалидитетом.

Приступачност се обезбеђује применом техничких стандарда у пројектовању, и грађењу јавних објеката и јавних површина, помоћу којих се свим људима, без обзира на њихове физичке, сензорне и интелектуалне карактеристике или године старости осигурава несметан приступ, кретање, коришћење услуга, боравак и рад.

При планирању, пројектовању и грађењу јавних простора - саобраћајних и пешачких површина, прилаза до објеката, као и пројектовању објеката јавне намене и других објеката за јавно коришћење, обезбеђују се обавезни елементи приступачности за све будуће кориснике, у складу са Правилником о техничким стандардима планирања, пројектовања и изградње објеката, којима се осигурава несметано кретање и приступ особама са инвалидитетом, деци и старим особама („Службени гласник РС“, број 22/15).

12. СТЕПЕН КОМУНАЛНЕ ОПРЕМЉЕНОСТИ ГРАЂЕВИНСКОГ ЗЕМЉИШТА ПОТРЕБАН ЗА ИЗДАВАЊЕ ЛОКАЦИЈСКИХ УСЛОВА И ГРАЂЕВИНСКЕ ДОЗВОЛЕ

Планом су дефинисани услови за изградњу и комунално опремање површина за јавне намене, као и за потребе нормалног функционисања обилазног пута, што подразумева:

- Коришћење и прикључење, јавне саобраћајне површине, по условима надлежног управљача пута;
- по условима надлежног комуналног предузећа прикупљање незагађених атмосферских вода које се одводе у зелене површине;

За потребе издавања локацијских услова и грађевинске дозволе, неопходно је минимално обезбедити услове за:

- приступ објектима на саобраћајну површину;
- одвођење отпадних вода уз задовољавање услова заштите животне средине;

II ПРАВИЛА ГРАЂЕЊА

1. ОПШТА ПРАВИЛА ГРАЂЕЊА

Општа правила грађења, која важе за обухват Плана, су следећа:
- Спроводити мере и услове заштите природних и радом створених вредности животне средине у складу са Законом о заштити животне средине.
- Уколико се пре или у току извођења грађевинских и других радова на простору обухваћеном овим Планом наиђе на археолошко налазиште или археолошке предмете, извођач радова је дужан да одмах прекине радове и о томе обавести надлежни Завод за заштиту споменика културе и да предузме мере да се налази не униште или оштете и да се сачувају на месту и у положају у коме су откривени.
- За све радове на објектима и локалитетима који подлежу мерама заштите на основу Закона о културним добрима обавеза је инвеститора да прибави услове и сагласност надлежног завода за заштиту споменика културе.
- Уколико се у току радова наиђе на геолошка и палеонтолошка документа (фосили, минерали, кристали и др.) која би могла представљати заштићену природну вредност, налазач је дужан да то пријави надлежном Министарству у року од осам дана од дана проналаска и да предузме мере њихове заштите од уништења, оштећивања или крађе.
- При пројектовању и грађењу обавезно се придржавати одредби Закона о заштити од пожара, као и мера и услова заштите од пожара прибављених од надлежног одељења за ванредне ситуације.
- Јавне површине и објекти јавне намене и за јавно коришћење морају се пројектовати и градити у складу са Правилником о техничким стандардима планирања, пројектовања и изградње објеката, којима се осигурава несметано кретање и приступ особама са инвалидитетом, деци и старим особама („Службени гласник РС“, број 22/15).
- За објекте са делатностима које су под санитарним надзором (објекти дефинисани чланом 8. Закона о санитарном надзору) важе општи услови дефинисани Правилником о општим санитарним условима које морају да испуне објекти који подлежу санитарном надзору („Службени гласник РС“, број 47/06).

2. ПРАВИЛА ГРАЂЕЊА ЗА ИНФРАСТРУКТУРНЕ КОРИДОРЕ И САДРЖАЈЕ

Правила грађења за објекте и површине у зони инфраструктурних коридора и комплекса дата су за сваку намену понаособ у поглављу “I Правила уређења“, тачка „5. Урбанистички и други услови за уређење и изградњу површина и објеката јавне намене“ и тачка „6. Коридори, капацитети и услови за уређење и изградњу инфраструктуре и зеленила са условима за прикључење“.

3. ИНЖЕЊЕРСКО ГЕОЛОШКИ УСЛОВИ ЗА ИЗГРАДЊУ ОБЈЕКАТА

За потребе израде **ПДР коридора инфраструктуре на подручју Просторног плана Парка природе „Голија“ (Територија Општине Ивањица) „Службени лист општине Ивањица“ бр. 5/2018**, извршена су инжењерскогеолошка истраживања, у циљу дефинисања инжењерскогеолошких, хидрогеолошких и геотехничких карактеристика стенских маса, које изграђују терен на трасама будућих објеката.

4. ЛОКАЦИЈЕ ЗА КОЈЕ ЈЕ ОБАВЕЗНА ИЗРАДА ПРОЈЕКТА ПАРЦЕЛАЦИЈЕ, ОДНОСНО ПРЕПАРЦЕЛАЦИЈЕ, УРБАНИСТИЧКОГ ПРОЈЕКТА И УРБАНИСТИЧКО АРХИТЕКТОНСКОГ КОНКУРСА

Планом није предвиђена израда Урбанистичког пројекта нити урбанистичко-архитектонска разрада локације.

5. СПРОВОЂЕЊЕ ПЛАНА

Плана детаљне регулације за изградњу државног пута IIA реда бр.198, деоница: Преко Брдо – Одвраћеница од км 34+976 (км 11+953) до км 46+707 (км 0+166) спроводи се директном применом Плана у целости.

ОДГОВОРНИ УРБАНИСТА:
Данијела Мирковић, дипл.инж.арх.
лиценца број 200 0887 06

В) ГРАФИЧКИ ДЕО

0.	Прегледна карта ширег подручја	
1.1.	Катастарско-топографски план са границом обухвата Плана	Р 1:2 500
1.2.	Катастарско-топографски план са границом обухвата Плана	Р 1:2 500
1.3.	Катастарско-топографски план са границом обухвата Плана	Р 1:2 500
2.1.	Регулационо – нивелациони план са аналитичко – геодетским елементима за обележавање	Р 1:2 500
2.2.	Нормални профили саобраћајница	Р 1:50
3.	План мреже и објеката комуналне инфраструктуре	Р 1:2 500
4.1.	План парцелације	Р 1:2 500
4.2.	План парцелације	Р 1:2 500
4.3.	План парцелације	Р 1:2 500

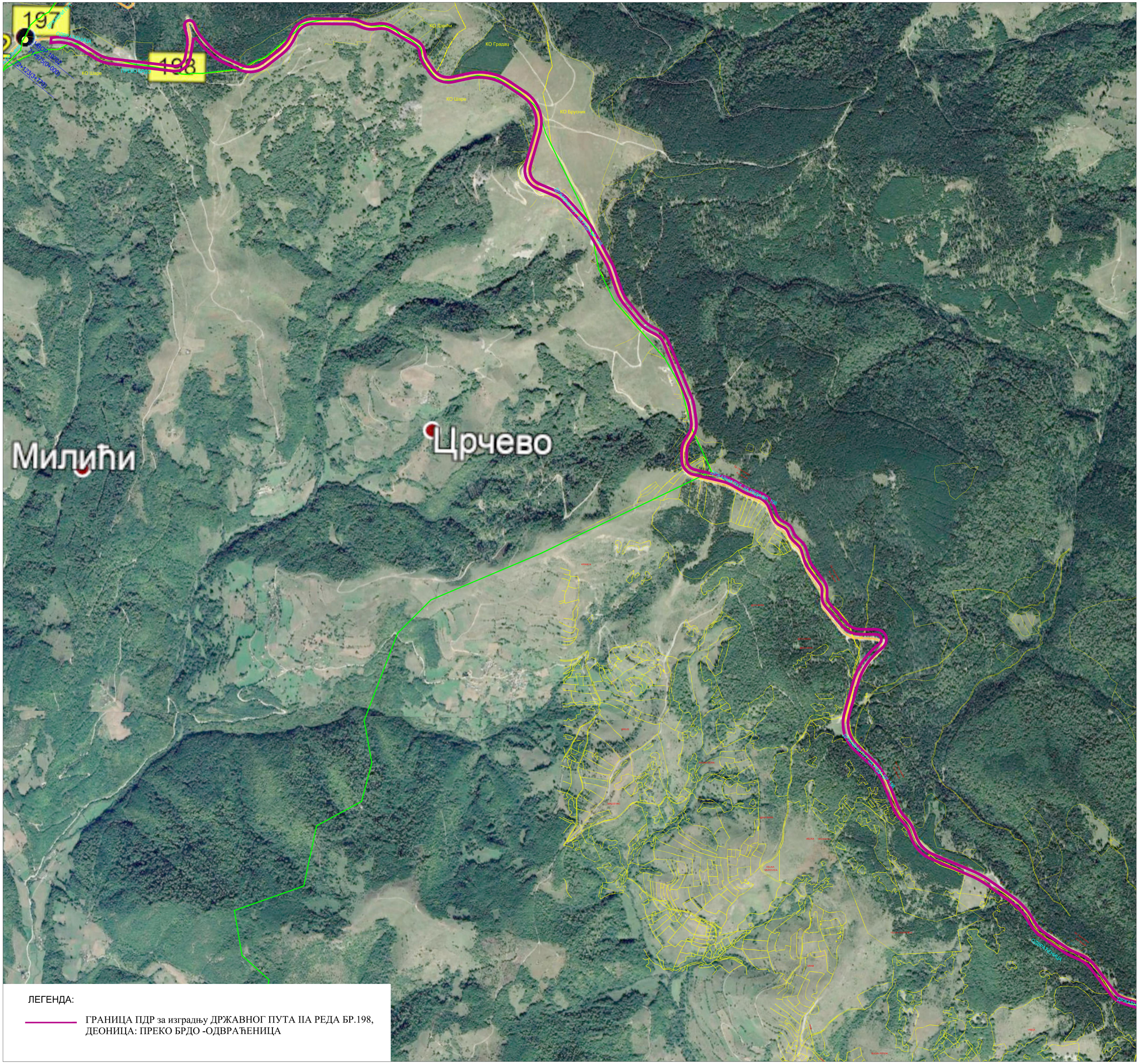

ЛЕГЕНДА:

ГРАНИЦА ПДР за изградњу ДРЖАВНОГ ПУТА IIА РЕДА БР.198, ДЕОНИЦА: ПРЕКО БРДО -ОДВРАЋЕНИЦА

ПДР за изградњу ДП IIA реда бр.198, деоница: Преко Брдо - Одвраћеница од км 34+976 (км 11+953) до км 46+707 (км 0+166) (на територији општине Ивањица)

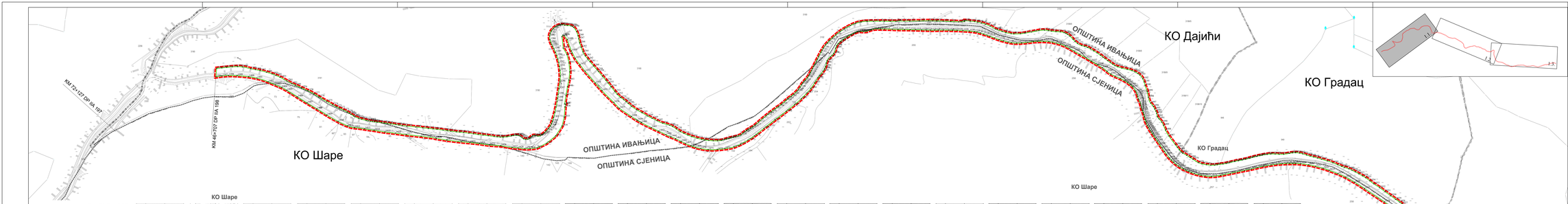



КООРДИНАТЕ ТАЧАКА

ТАЧКА	Y	X
1	7448651.53	4761794.49
2	7448651.85	4761793.50
3	7448646.30	4761797.40
4	7448646.30	4761797.40
5	7448646.30	4761797.40
6	7448636.82	4761805.40
7	7448636.82	4761805.40
8	7448636.82	4761805.40
9	7448636.82	4761805.40
10	7448636.82	4761805.40

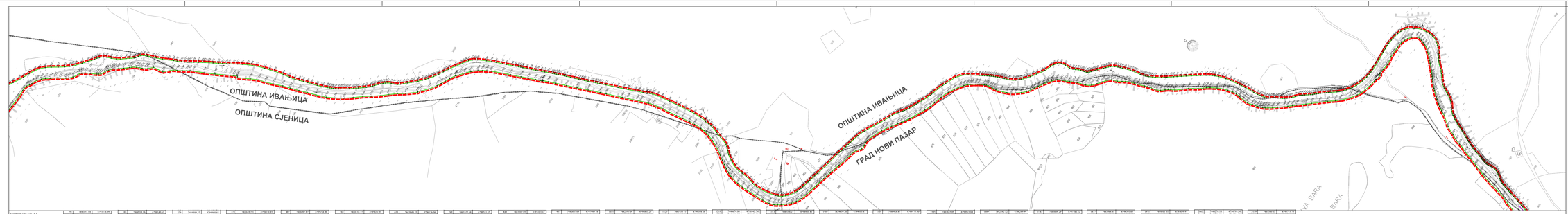

ПДР за изградњу ДП IIA реда бр.198, деоница: Преко Брдо - Одвраћеница од км 34+976 (км 11+953) до км 46+707 (км 0+166) (на територији општине Ивањица)

ЛЕГЕНДА

- ГРАНИЦА ОБУХВАТА ПДР
- ГРАНИЦА ЈЕДИНИЦЕ ЛОКАЛНЕ САМОУПРАВЕ
- ГРАНИЦА КАТАСТАРСКЕ ОПШТИНЕ
- ПОСТОЈЕЋА МЕЛИНА ЛИНИЈА
- 3645/3 БРОЈ КАТАСТАРСКЕ ПАРЦЕЛЕ
- РЕГУЛАЦИОНА ЛИНИЈА

КАТАСТАРСКО-ТОПОГРАФСКИ ПЛАН СА ГРАНИЦОМ ОБУХВАТА ПДР, Р 1 : 2 500

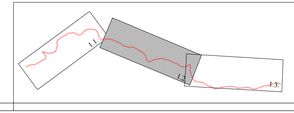

Лист бр. 1	4665-4666
Лист бр. 2	4665-4666
Лист бр. 3	4665-4666
Лист бр. 4	4665-4666
Лист бр. 5	4665-4666

Сертификат бр. 1671/2020

ЈАВНО ПРЕДУЗЕЋЕ ЗА ПРОСТОРНО И УРБАНИСТИЧКО ПЛАНИРАЊЕ

ЈП ЗАВОД ЗА ИЗГРАДЊУ ГРАДА ЧАЧКА

Ул. Вука Караџића бр. 52, 32000 Чачак, ПИБ 100000000, Матични број 07000000

Директор: Драгана Ивановић

Одговорни пројектант: Драгана Ивановић, Стеван Ивановић

Сарадници: Весна Јовић, Ивана Ивановић

Сарадник: Ивана Ивановић

Сарадник: Ивана Ивановић

Сарадник:

ПДР за изградњу ДП IIA реда бр.198, деоница: Преко Брдо - Одвраћеница од км 34+976 (км 11+953) до км 46+707 (км 0+166) (на територији општине Ивањица)

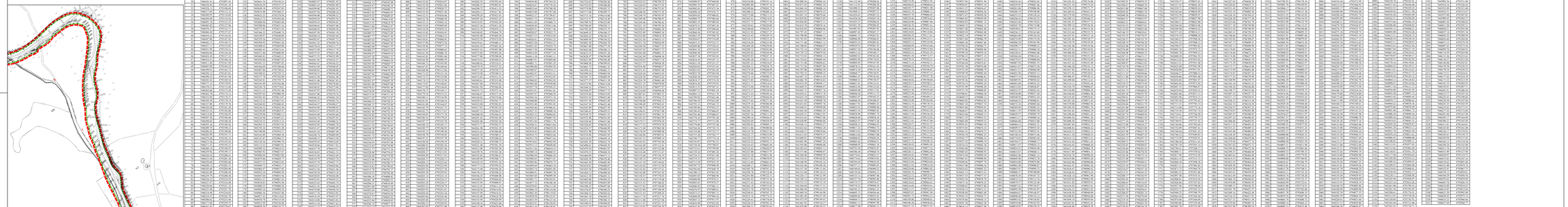

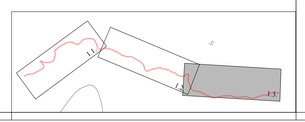

ЛЕГЕНДА

- ГРАНИЦА ОБУХВАТА ПДР
- ГРАНИЦА ЈЕДИНИЦЕ ЛОКАЛНЕ САМОУПРАВЕ
- ГРАНИЦА КАТАСТАРСКЕ ОПШТИНЕ
- ПОСТОЈЕЋА МЕЂНА ЛИНИЈА
- 3646/3 БРОЈ КАТАСТАРСКЕ ПАРЦЕЛЕ
- РЕГУЛАЦИОНА ЛИНИЈА

КАТАСТАРСКО-ТОПОГРАФСКИ ПЛАН СА ГРАНИЦОМ ОБУХВАТА ПДР, Р 1 : 2 500

Сертификати: ЈАВОРИНА
ЗАВОД ЗА ПРОЈЕКТОВАЊЕ И ИНЖЕЊЕРИНГ
ЗЕЛЕНА 65, 34000 КРАГУЈЕВАЦ, ТЕЛ: 034/ 335-800, ФАКС: 034/ 335-801, ЕМАИЛ: office@zidproekt.co.rs, ВЕБ САЈТ: www.zidproekt.co.rs

ОБРАЂИВАО	ЗИДПРОЈЕКТ
НАЗИВ ФАЗЕ ПРОЈЕКАТА	Записи о Мерењу, дата елабората, бр. ел., ЈКО МЕСТА
ПРОЈЕКТАНТ	
САРАДНИК	Весна Лукић, дипл. просторни планер
САРАДНИК	
ОДГОВОРНО ЛИЦЕ	Ел. "Путеви Србије" Јелена Арсић Александар ЈКС Катарина
ДАТУМ	ЈУН/ 12022/2022
ЗАВОД	ЗИДПРОЈЕКТ ДОО КРАГУЈЕВАЦ

ИЗВОЂАЧ РАДОВА:	ЈАВНО ПОДУЗЕЋЕ
ПРОЈЕКАТ:	ПДР за изградњу ДП IIA реда бр.198, деоница: Преко Брдо - Одвраћеница од км 34+976 (км 11+953) до км 46+707 (км 0+166)
САРАДНИЦИ:	ГЕОДЕЗИЈА И ФОТОГРАМЕТРИЈА ДИГИТАЛНИ ПЛАН ДЕТАЉНЕ РЕГУЛАЦИЈЕ
ОДГОВОРНИ ПРОЈЕКТАНТ:	ВЕЉКО ЏУРЏА дипл.инж.геод. бр.лиценце 0202 0301 03
	КТП СА ГРАНИЦОМ ОБУХВАТА ПДР
РАЗМЕРА:	1:2 500
ПДР	1.3.

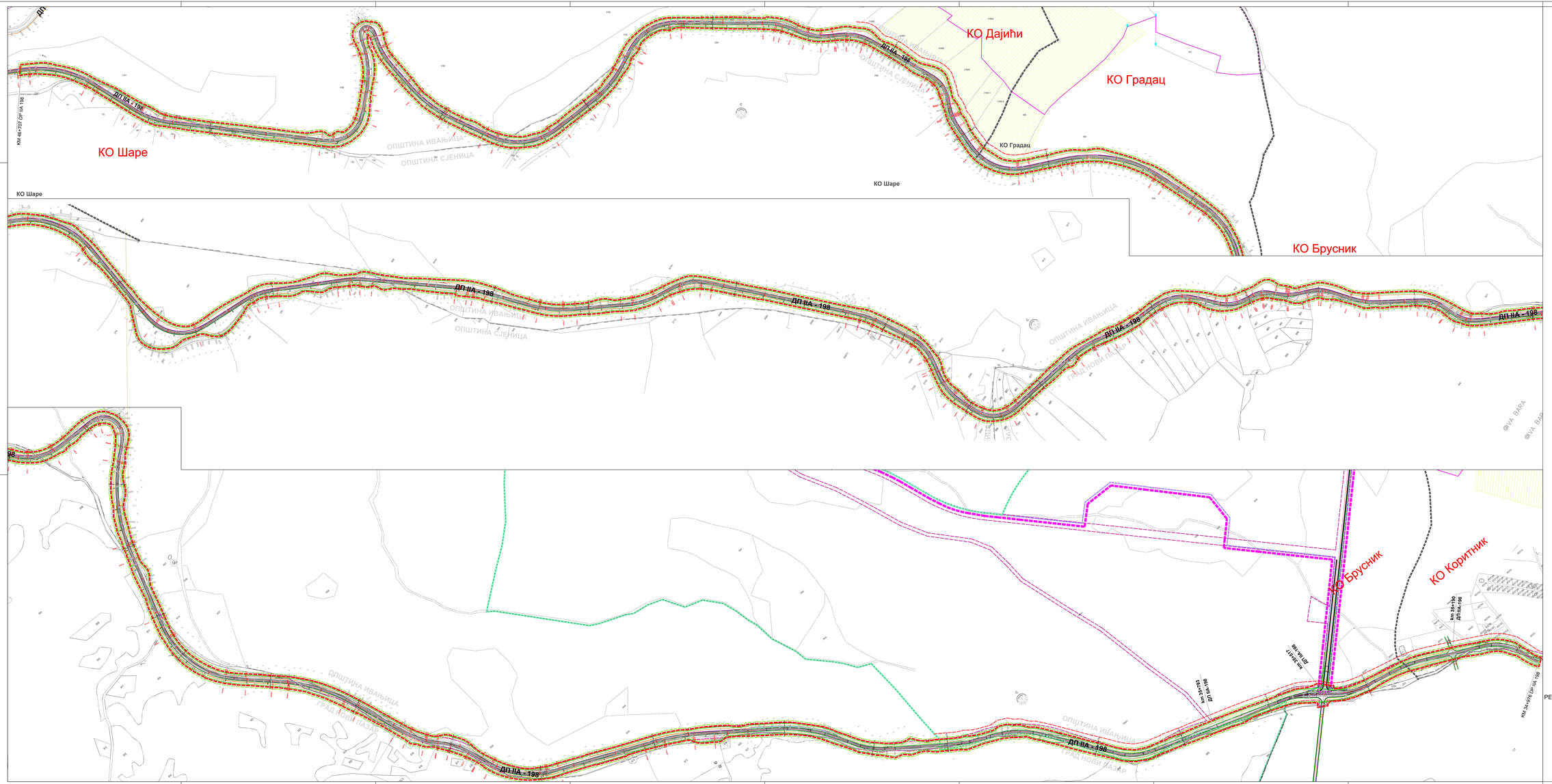

ПДР за изградњу ДП ПА реда бр.198, деоница: Преко Брдо - Одвраћеница од км 34+976 (км 11+953) до км 46+707 (км 0+166) (на територији општине Ивањица)

ЛЕГЕНДА

- ГРАНИЦА ОБУХВАТА ПДР
- ГРАНИЦА ЈЕДИНИЦЕ ЛОКАЛНЕ САМОУПРАВЕ
- ГРАНИЦА КАТАСТАРСКЕ ОПШТИНЕ
- ГРАНИЦА КАТАСТАРСКЕ ПАРЦЕЛЕ
- 3646/1 БРОЈ КАТАСТАРСКЕ ПАРЦЕЛЕ
- РЕГУЛАЦИОНА ЛИНИЈА
- ЗАШТИТНИ ПОЈАС ПУТА
- ПОЈАС КОНТРОЛИСАНЕ ИЗГРАДЊЕ
- Граница Плана детаљне регулације културно инфраструктурне на подручју просторног плана парка природе „Голија" („Службени лист општина Ивањица" бр. 5/2019.)
- Граница Плана генералне регулације туристичке целине Врхови („Службени лист општина Ивањица", број 5/15) и плана детаљне регулације ски стаза Одвраћеница-колиба код Кота („Службени лист општина Ивањица" број 05/15)
- Граница Плана детаљне регулације туристичке целине Голија-река, а околу „Шаинског језера у Голији ("Службени лист општина Ивањица", број 5/15)
- ДРЖАВНИ ПУТ II РЕДА
- Ивице коловоза
- Бankине
- Осе слободњушице
- 1150.00 Нивелационе коте

ЗАШТИТА ПРИРОДНИХ ДОБАРА

- ПОДРУЧЈЕ У РЕЖИМУ ЗАШТИТЕ II СТЕПЕНА - ПО ВАЖЕЋОЈ УРЕДБИ
- ЛОКАЛИТЕТ У РЕЖИМУ ЗАШТИТЕ I СТЕПЕНА - ПО ВАЖЕЋОЈ УРЕДБИ
- ПРЕДЛОЖЕНА ГРАНИЦА ЛОКАЛИТЕТА У РЕЖИМУ ЗАШТИТЕ I СТЕПЕНА-ПРЕДЛОГ ЗАВОДА ЗА ЗАШТИТУ ПРИРОДЕ
- ПРЕДЛОЖЕНА ГРАНИЦА ЛОКАЛИТЕТА У РЕЖИМУ ЗАШТИТЕ II СТЕПЕНА-ПРЕДЛОГ ЗАВОДА ЗА ЗАШТИТУ ПРИРОДЕ

РЕГУЛАЦИОНО-НИВЕЛАЦИОНО РЕШЕЊЕ ЛОКАЛИЈЕ, Р 1 : 2 500

ЈП ЗАВОД ЗА УРБАНИЗАМ, ПРОЈЕКТОВАЊЕ И ИНЖЕЊЕРИНГ
Сертификовано по ISO 9001:2015
ЗИДПРОЈЕКТ д.о.о.
КАРЛА МАРКСОВА 9, 32300 ГОРЊА МИЛАНОВАЦ, ТЕЛ: 032/721-094, 721-950, Факс: 721-025, E-mail: office@zidprojekt.rs, www.zidprojekt.rs

ОДГОВОРНИ ПРОЈЕКТАНТ	Зорица Чворовић, дипл.инж.арх. Лиценца бр. 300 0007 06
ОДГОВОРНИ ПРОЈЕКТАНТ	Зоран Ђорђевић, дипл.инж.арх. Лиценца бр. 200 0007 06
ИЗРАДИЛИ	ЗИДПРОЈЕКТ
САРАДНИЦИ	Милан Лазић, дипл.грађевински техничар
САРАДНИЦИ	
САРАДНИЦИ	
НАРУЧИЛАЦ ПРОЈЕКТА	ЈП "Путеви Србије" Булевар краља Александра 282, Београд
ЗАСТУПНИК ЈП "ПС"	ПРОЈЕКТОВАНО: 30-13-21-0-ПДР
ГЛАВНИ ПРОЈЕКТАНТ	Р 1:2 500

ПЛАН ДЕТАЉНЕ РЕГУЛАЦИЈЕ

ПДР за изградњу ДП ПА реда бр.198, деоница: Преко Брдо - Одвраћеница од км 34+976 (км 11+953) до км 46+707 (км 0+166)

ОБЈЕКАТ ПЛАНИРАНЕ ДЕЛА ПРОЈЕКТА

ПЛАН ДЕТАЉНЕ РЕГУЛАЦИЈЕ

НАЗИВ ЦРТЕЖА

РЕГУЛАЦИОНО-НИВЕЛАЦИОНО РЕШЕЊЕ ЛОКАЛИЈЕ

ФАЗА ПРОЈЕКТА	ПДР
БРОЈ ЦРТЕЖА	2.1.
ДАТУМ ИЗРАДЕ ЦРТЕЖА	

ПДР за изградњу ДП IIA реда бр.198, деоница: Преко Брдо - Одвраћеница од км 34+976 (км 11+953) до км 46+707 (км 0+166) (на територији општине Ивањица)

НОРМАЛНИ ДЕОНИЦА ПРЕКО БРДО - ОДВРАЋЕНИЦА 198

ТИП 8

НОРМАЛНИ ПОПРЕЧНИ ПРОФИЛ У ПРАВЦУ

ПУТ У НАСИПУ P=1:50

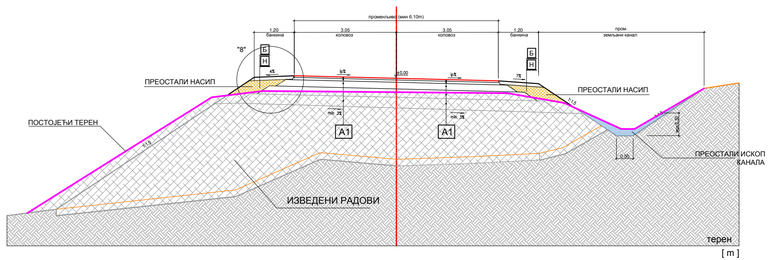

ТИП 9

НОРМАЛНИ ПОПРЕЧНИ ПРОФИЛ У КРИВИНИ

ПУТ У ЗАСЕКУ СА СТЕПЕНАСТИМ ЗАСЕЦАЊЕМ ТЛА P=1:50

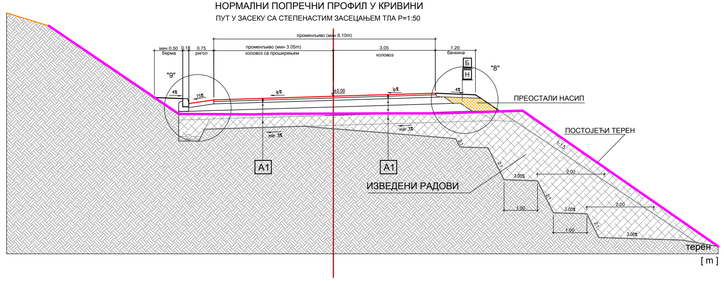

ТИП 11

НОРМАЛНИ ПОПРЕЧНИ ПРОФИЛ У УСЕКУ,

са каналима са обе стране P=1:50

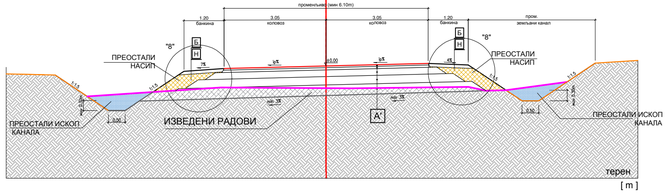

ТИП 10

НОРМАЛНИ ПОПРЕЧНИ ПРОФИЛ У УСЕКУ

са риголом са обе стране P=1:50

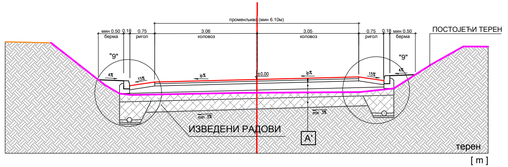

ТИП 12

НОРМАЛНИ ПОПРЕЧНИ ПРОФИЛ У КРИВИНИ ПУТ У ЗАСЕКУ СА НАДОГРАЂЕМ БАНКИНЕ P=1:50

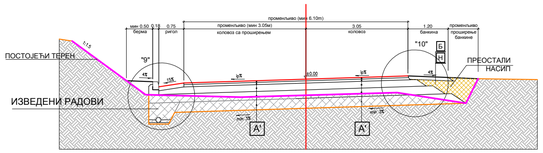

Легенда

А1 КОНСТРУКЦИЈА КОЛОВОЗА

1	Хабајући слој - АБ 11	д= 5cm
2	Горњи носећи слој - БНС22	д= 7cm
3	Доњи носећи слој - горња подлога ДКА 0/31.5 mm	д= 20cm
4	Доњи носећи слој - доња подлога ДКА 0/63 mm	д= 25cm
5	Замена постељице	д= 30cm

ОСТАЛИ СЛОЈЕВИ:

Б	Стабилизована банкина од камене дробине 0/30mm	д= 10cm
Н	Насип од материјала из ископа	д = променљиво
Х	Хумузирање	д = променљиво



НОРМАЛНИ ПРОФИЛИ САОБРАЋАЈНИЦЕ

ДРУШТВО ЗА ПРОЈЕКТОВАЊЕ И ИНЖЕЊЕРИНГ
ŠIDPROJEKT Д.О.О.
EN ISO 9001:2015
EN ISO 14001:2015
ISO/IEC 27001:2014
EN ISO 50001:2018
EN ISO 45001:2018
EN ISO 37001:2017
EN ISO 22301:2020
Сертификован од: TÜV NORD
КНЕЗА МИЛОША 2, 22240 ШИД, СРБИЈА; Тел: 022/712-004, 712-044; Факс: 716-020; E-mail: office@sidprojekt.rs; www.sidprojekt.rs

ОБРАЂИВАЧ	ŠIDPROJEKT д.о.о.		НОСИЛАЦ ИЗРАДЕ ПЛАНА: Општина Ивањица, Одељење за урбанизам и комуналне послове
ОДГОВОРНИ УРБАНИСТА	Данијела Мирковић, дипл.инж.арх. бр. лиц. 200 0887 06		НАЧЕЛНИК ОДЕЉЕЊА:
ПРОЈЕКТАНТ			НАЗИВ: **ПДР за изградњу ДП IIA реда бр.198, деоница: Преко Брдо - Одвраћеница од км 34+976 (км 11+953) до км 46+707 (км 0+166)**
САРАДНИК	Весна Луковић, дипл.просторни планер		ОЗНАКА И НАЗИВ ДЕЛА ПРОЈЕКТА: ПЛАН ДЕТАЉНЕ РЕГУЛАЦИЈЕ
САРАДНИК			
НАРУЧИЛАЦ (ИНВЕСТИТОР):	ЈП "Путеви Србије" Булевар краља Александра 282, Београд		НАЗИВ ЦРТЕЖА: **НОРМАЛНИ ПРОФИЛИ САОБРАЋАЈНИЦЕ**
ДАТУМ: јул 2023.	БРОЈ ЕВИДЕНЦИЈЕ: 20-1/23-ПДР	РАЗМЕРА: 1:50	ВРСТА ПЛАНСКЕ ДОКУМЕНТАЦИЈЕ: ПДР / БРОЈ ЦРТЕЖА: 2.2.

ПДР за израђену ДП ИА реда бр.198, деоница: Преко Брдо - Одвраћеница од км 34+976 (км 11+953) до км 46+707 (км 0+166) (на територији општине Ивањица)

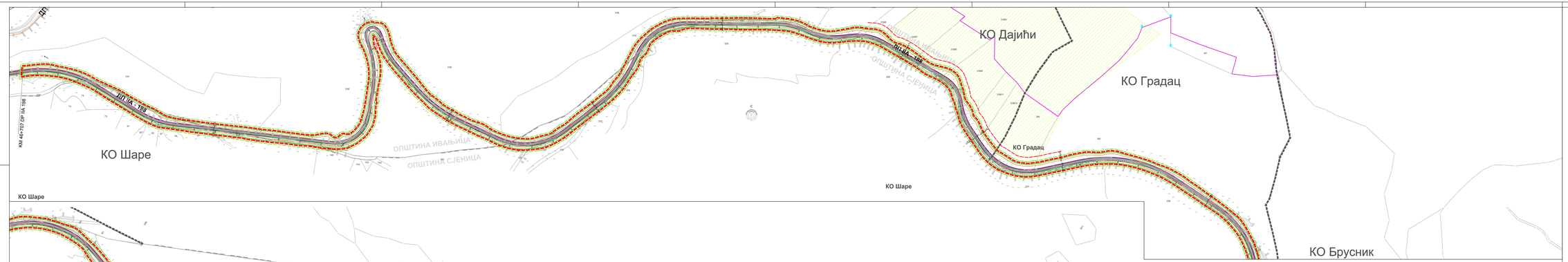

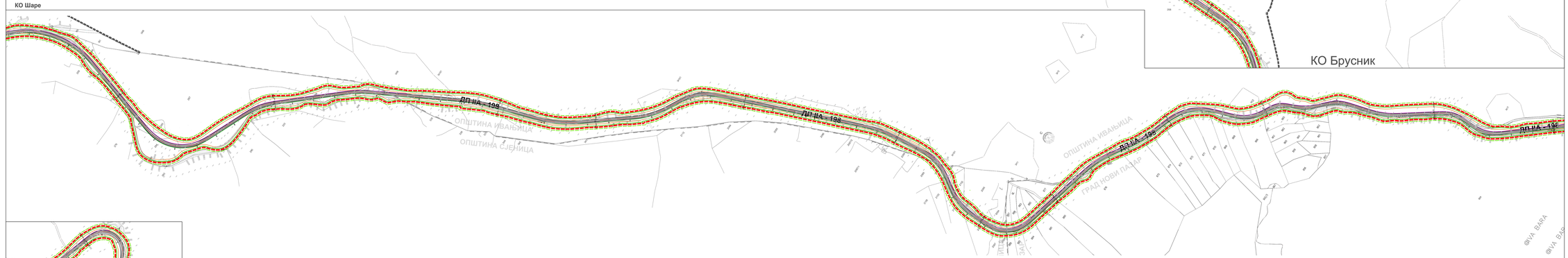

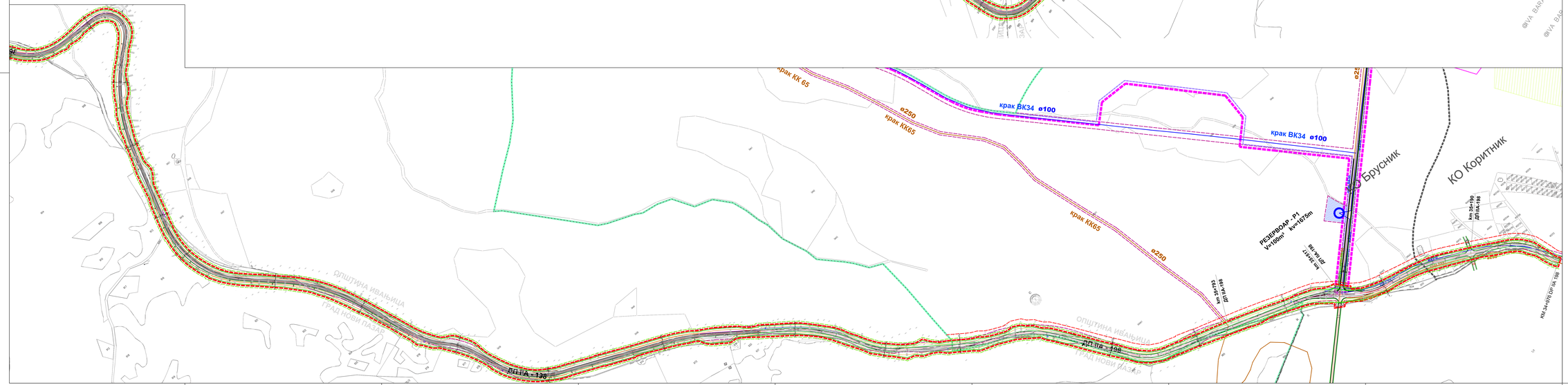

ЛЕГЕНДА

- ГРАНИЦА ОБУХВАТА УП
- ГРАНИЦА ЈЕДИНИЦЕ ЛОКАЛНЕ САМОУПРАВЕ
- ГРАНИЦА КАТАСТАРСКЕ ОПШТИНЕ
- ГРАНИЦА КАТАСТАРСКЕ ПАРЦЕЛЕ
- 8640/3 БРОЈ КАТАСТАРСКЕ ПАРЦЕЛЕ
- РЕГУЛАЦИОНА ЛИНИЈА
- ЗАШТИТНИ ПОЈАС ПУТА
- ПОЈАС КОНТРОЛИСАНЕ ИЗГРАДЊЕ
- ГРАНИЦА ПЛАНА ДЕТАЉНЕ РЕГУЛАЦИЈЕ КОРИДОРА ИНФРАСТРУКТУРЕ НА ПОДРУЧЈУ ПРОСТОРНОГ ПЛАНА ПАРКА ПРИРОДЕ „ГОЛИЈА" („СЛУЖБЕНИ ЛИСТ општине Ивањица", број 9/15)
- Граница Плана генералне регулације туристичке целине Брусник Одвраћеница, а сектор планског раскрсја Голија, за детаљном регулацијом насеља Одвраћеница изван појаса Пута („Службени лист општине Ивањица", број 20/15)
- Граница Плана детаљне регулације туристичке целине Голија-река, у сектору планског раскрсја Голија („Службени лист општине Ивањица", број 9/15)
- ДРЖАВНИ ПУТ II РЕДА број 198
- Ивице коловоза
- Ивичњак
- Ос/и разделне/их
- 1150.00 Нивелационим елементи

ПЛАНИРАНИ КОРИДОРИ ИНФРАСТРУКТУРЕ
ХИДРОТЕХНИЧКА ИНФРАСТРУКТУРА.
Водоснабдевање

- Планирана траса водовода
- крак ВК5 Оznaka краке трасе водовода
- Планирана локација резервоара

Одвођење отпадних вода

- Планирана траса колектора за одвођење отпадних вода
- крак КК5 Оznaka краке трасе колектора за одвођење отпадних вода
- Планирана локација постројења за пречишћавање отпадних вода - ППОВ
- 1150.00 Нивелационим елементи

ЗАШТИТА ПРИРОДНИХ ДОБАРА

- ПОДРУЧЈЕ У РЕЖИМУ ЗАШТИТЕ II СТЕПЕНА - ПО ВАЖЕЋОЈ УРЕДБИ
- ЛОКАЛИТЕТ У РЕЖИМУ ЗАШТИТЕ I СТЕПЕНА - ПО ВАЖЕЋОЈ УРЕДБИ
- ПРЕДЛОЖЕНА ГРАНИЦА ЛОКАЛИТЕТА У РЕЖИМУ ЗАШТИТЕ I СТЕПЕНА-ПРЕДЛОГ ЗАВОДА ЗА ЗАШТИТУ ПРИРОДЕ
- ПРЕДЛОЖЕНА ГРАНИЦА ЛОКАЛИТЕТА У РЕЖИМУ ЗАШТИТЕ II СТЕПЕНА-ПРЕДЛОГ ЗАВОДА ЗА ЗАШТИТУ ПРИРОДЕ

ПЛАН МРЕЖЕ И ОБЈЕКАТА КОМУНАЛНЕ ИНФРАСТРУКТУРЕ — Р 1 : 2 500

ДРУШТВО ЗА ПРОЈЕКТОВАЊЕ И ИНЖЕЊЕРИНГ
SIDPROJEKT
Сертификовано по ISO 9001:2008
КАРЛА МАРКСА 3, 32340 ИВЉА, СТАЊА Тел: 032/721-004, 721-040 Факс: 724-220, E-mail: office@sidprojekt.co, www.sidprojekt.co

ОДГОВОРНИ ПРОЈЕКТАНТ	ПРОЈЕКТАНТСКИ ТИМ: Љиљана Живковић, Снежана Ивановић, Стаменка и др сарадници и консултанти послови
ОДГОВОРНИ УРЕДНИК	Бојан Јовановић, дипл.инж.арх. бр. лиц. 300 0807 04
ДИРЕКТОР	БОЖИДАР СЈЕКИЋИЋ
САРАДНИК	Милан Јовић, дипл.просторни планер
САРАДНИК	
ОДГОВОРНИ ИЗВРШИОЦИ	Ј1 "Пословна Сарадња" Техничка подршка Аутокадске ЛТ, Београд
ДАТУМ ПЕЧАТ	ЗАХТЕВ ПРЕДУЗЕЋА: За ЈАВНО ПРЕДУЗЕЋЕ "ПУТЕВИ СРБИЈЕ"

ПДР за израду ДП ИА реда бр.198, деоница: Преко Брдо - Одвраћеница од км 34+976 (км 11+953), (на територији општине Ивањица)

ГЛАВНА И ИЗВЕШТАЈНА ДЕЛА ПРОЈЕКАТА: ПЛАН ДЕТАЉНЕ РЕГУЛАЦИЈЕ

ГЛАВНИ ПРОЈЕКАТ	ПЛАН МРЕЖЕ И ОБЈЕКАТА КОМУНАЛНЕ ИНФРАСТРУКТУРЕ
ФАЗА	ПДР
ЛИСТ БРОЈ	3.
ПРОЈЕКТОВАО	
ПРОВЕРИО	
ОДГОВОРНО ЛИЦЕ	

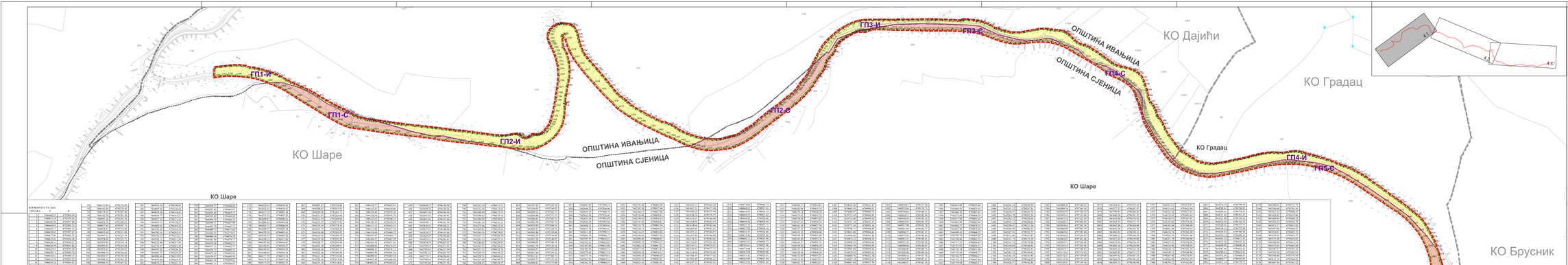

ПДР за изградњу ДП IIA реда бр.198, деоница: Преко Брдо – Озрахсвница од км 34+976 (км 11+953) до км 46+707 (км 0+166) (на територији општине Ивањица)

ЛЕГЕНДА

- ГРАНИЦА ОБУХВАТА ПДРа
- ГРАНИЦА ЈЕДИНИЦЕ ЛОКАЛНЕ САМОУПРАВЕ
- ГРАНИЦА КАТАСТАРСКЕ ОПШТИНЕ
- ПОСТОЈЕЋА МЕТАЛНА ЛИНИЈА
- НОВЕ МЕТАЛНЕ ТАЧКЕ
- 2630/2 БРОЈ КАТАСТАРСКЕ ПАРЦЕЛЕ
- РЕГУЛАЦИОНА ЛИНИЈА
- ПРЕДЛОЖЕНА НОВА ГРАНИЦА ПАРЦЕЛА

ГРАЂЕВИНСКЕ ПАРЦЕЛЕ НА ТЕРИТОРИЈИ ОПШТИНЕ ИВАЊИЦА

- **ГП1-И** ГРАЂЕВИНСКА ПАРЦЕЛА ДП IIA РЕДА БРОЈ 198 У КО ДАЈИЋИ, П=0,36ha
- **ГП2-И** ГРАЂЕВИНСКА ПАРЦЕЛА ДП IIA РЕДА БРОЈ 198 У КО ДАЈИЋИ, П=2,29ha
- **ГП3-И** ГРАЂЕВИНСКА ПАРЦЕЛА ДП IIA РЕДА БРОЈ 198 У КО ДАЈИЋИ, П=1,72ha
- **ГП4-И** ГРАЂЕВИНСКА ПАРЦЕЛА ДП IIA РЕДА БРОЈ 198 У КО ГРАДАЦ, П=1,17ha
- **ГП5-И** ГРАЂЕВИНСКА ПАРЦЕЛА ДП IIA РЕДА БРОЈ 198 У КО БРУСНИК, П=2,01ha
- **ГП6-И** ГРАЂЕВИНСКА ПАРЦЕЛА ДП IIA РЕДА БРОЈ 198 У КО БРУСНИК, П=2,23ha
- **ГП7-И** ГРАЂЕВИНСКА ПАРЦЕЛА ДП IIA РЕДА БРОЈ 198 У КО БРУСНИК, П=1,51ha
- **ГП8-И** ГРАЂЕВИНСКА ПАРЦЕЛА ДП IIA РЕДА БРОЈ 198 У КО БРУСНИК, П=0,44ha
- **ГП9-И** ГРАЂЕВИНСКА ПАРЦЕЛА ДП IIA РЕДА БРОЈ 198 У КО КОРИТНИК, П=0,61ha

ГРАЂЕВИНСКЕ ПАРЦЕЛЕ НА ТЕРИТОРИЈИ ОПШТИНЕ СЈЕНИЦА

- **ГП1-С** ГРАЂЕВИНСКА ПАРЦЕЛА ДП IIA РЕДА БРОЈ 198 У КО ШАРЕ, П=0,78ha
- **ГП2-С** ГРАЂЕВИНСКА ПАРЦЕЛА ДП IIA РЕДА БРОЈ 198 У КО ШАРЕ, П=0,94ha
- **ГП3-С** ГРАЂЕВИНСКА ПАРЦЕЛА ДП IIA РЕДА БРОЈ 198 У КО ШАРЕ, П=0,47ha
- **ГП4-С** ГРАЂЕВИНСКА ПАРЦЕЛА ДП IIA РЕДА БРОЈ 198 У КО ШАРЕ, П=0,10ha
- **ГП5-С** ГРАЂЕВИНСКА ПАРЦЕЛА ДП IIA РЕДА БРОЈ 198 У КО ШАРЕ, П=3,37ha
- **ГП6-С** ГРАЂЕВИНСКА ПАРЦЕЛА ДП IIA РЕДА БРОЈ 198 У КО ШАРЕ, П=0,50ha

ГРАЂЕВИНСКЕ ПАРЦЕЛЕ НА ТЕРИТОРИЈИ ГРАДА НОВИ ПАЗАР

- **ГП1-НП** ГРАЂЕВИНСКА ПАРЦЕЛА ДП IIA РЕДА БРОЈ 198 У КО МУХОВО, П=0,43ha
- **ГП2-НП** ГРАЂЕВИНСКА ПАРЦЕЛА ДП IIA РЕДА БРОЈ 198 У КО МУХОВО, П=2,07ha
- **ГП3-НП** ГРАЂЕВИНСКА ПАРЦЕЛА ДП IIA РЕДА БРОЈ 198 У КО МУХОВО, П=0,88ha
- **ГП4-НП** ГРАЂЕВИНСКА ПАРЦЕЛА ДП IIA РЕДА БРОЈ 198 У КО МУХОВО., П=1,30ha
- **ГП5-НП** ГРАЂЕВИНСКА ПАРЦЕЛА ДП IIA РЕДА БРОЈ 198 У КО МУХОВО, П=0,04ha
- **ГП6-НП** ГРАЂЕВИНСКА ПАРЦЕЛА ДП IIA РЕДА БРОЈ 198 У КО МУХОВО , П=0,36ha
- **ГП7-НП** ГРАЂЕВИНСКА ПАРЦЕЛА ДП IIA РЕДА БРОЈ 198 У КО МУХОВО, П=0,09ha
- **ГП8-НП** ГРАЂЕВИНСКА ПАРЦЕЛА ДП IIA РЕДА БРОЈ 198 У КО МУХОВО, П=0,04ha
- **ГП9-НП** ГРАЂЕВИНСКА ПАРЦЕЛА ДП IIA РЕДА БРОЈ 198 У КО РАДАЛИЦА,

ПЛАН ПАРЦЕЛАЦИЈЕ. Р 1 : 2 500

Сертификат за QMS ISO 9001:2015 и EMS ISO 14001:2015
ЈП "СРБИЈАВОДЕ" ул. Немањина 6, 11000 Београд, тел. 011/2066-500, факс 011/2066-501, e-mail: office@srbijavode.rs, www.srbijavode.rs
ЈП "СРБИЈАВОДЕ" ул. Немањина 6, 11000 Београд, тел. 011/2066-500, факс 011/2066-501, e-mail: office@srbijavode.rs, www.srbijavode.rs
ОДГОВОРНИ ПРОЈЕКТАНТ: Бојана Марковић, дипл.инж.арх.
ПРОЈЕКАТ САРАДНИК: Јелена Јовић, дипл.просторни планер
САРАДНИК: Ивана Ђорђевић, дипл.инж.арх.
САРАДНИЦИ ПО ДИСЦИПЛИНАМА: Ана Чучковић Срећко
Александар Јовановић
Ненад Ђорђевић
Ивана Ђорђевић
Ана Чучковић Срећко
Александар Јовановић
Ненад Ђорђевић
Ивана Ђорђевић
ГЕОДЕТСКА ПОДЛОГА: ЈП "Путеви Србије"
Геодетски пројекат Александра ПС, Ваљево
ГЕОДЕТСКИ ПОСАО: ПРОЈЕКТОВАО: СИДРОПРОЈЕКТ

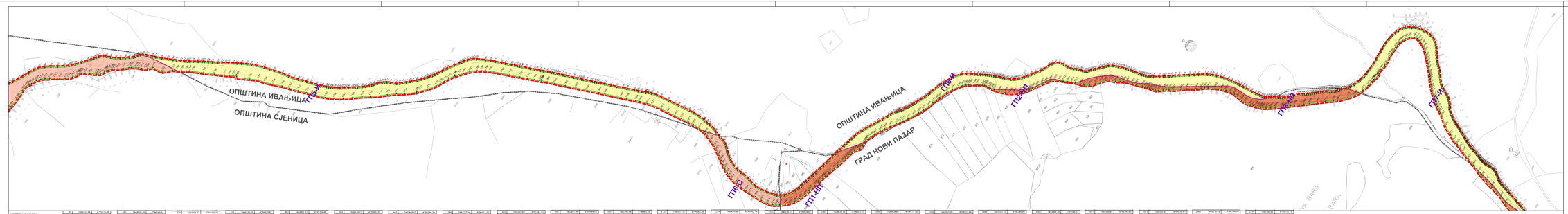

ПДР за изградњу ДП IIA реда бр.198, деоница: Преко Брдо - Одвајачница од км 34+976 (км 11+953) до км 46+707 (км 0+166) (на територији општине Ивањица)

ЛЕГЕНДА

- ГРАНИЦА ОБУХВАТА ПДРа
- ГРАНИЦА ЈЕДИНИЦЕ ЛОКАЛНЕ САМОУПРАВЕ
- ГРАНИЦА КАТАСТАРСКЕ ОПШТИНЕ
- ПОСТОЈЕЋА МЕЂНА ЛИНИЈА
- НОВЕ МЕЂНЕ ТАЧКЕ
- БРОЈ КАТАСТАРСКЕ ПАРЦЕЛЕ
- РЕГУЛАЦИОНА ЛИНИЈА
- ПРЕДЛОЖЕНА НОВА ГРАНИЦА ПАРЦЕЛА

ГРАЂЕВИНСКЕ ПАРЦЕЛЕ НА ТЕРИТОРИЈИ ОПШТИНЕ ИВАЊИЦА

- **ГП1-И** ГРАЂЕВИНСКА ПАРЦЕЛА ДП IIA РЕДА БРОЈ 198 У КО ДАЈИЋИ, П=0,36ha
- **ГП2-И** ГРАЂЕВИНСКА ПАРЦЕЛА ДП IIA РЕДА БРОЈ 198 У КО ДАЈИЋИ, П=2,29ha
- **ГП3-И** ГРАЂЕВИНСКА ПАРЦЕЛА ДП IIA РЕДА БРОЈ 198 У КО ДАЈИЋИ, П=1,72ha
- **ГП4-И** ГРАЂЕВИНСКА ПАРЦЕЛА ДП IIA РЕДА БРОЈ 198 У КО ГРАДАЦ, П=1,17ha
- **ГП5-И** ГРАЂЕВИНСКА ПАРЦЕЛА ДП IIA РЕДА БРОЈ 198 У КО БРУСИЊИК, П=3,01ha
- **ГП6-И** ГРАЂЕВИНСКА ПАРЦЕЛА ДП IIA РЕДА БРОЈ 198 У КО БРУСИЊИК, П=2,23ha
- **ГП7-И** ГРАЂЕВИНСКА ПАРЦЕЛА ДП IIA РЕДА БРОЈ 198 У КО БРУСИЊИК, П=1,51ha
- **ГП8-И** ГРАЂЕВИНСКА ПАРЦЕЛА ДП IIA РЕДА БРОЈ 198 У КО БРУСИЊИК, П=5,44ha
- **ГП9-И** ГРАЂЕВИНСКА ПАРЦЕЛА ДП IIA РЕДА БРОЈ 198 У КО КОРИТНИК, П=0,61ha

ГРАЂЕВИНСКЕ ПАРЦЕЛЕ НА ТЕРИТОРИЈИ ОПШТИНЕ СЈЕНИЦА

- **ГП1-С** ГРАЂЕВИНСКА ПАРЦЕЛА ДП IIA РЕДА БРОЈ 198 У КО ШАРЕ, П=0,78ha
- **ГП2-С** ГРАЂЕВИНСКА ПАРЦЕЛА ДП IIA РЕДА БРОЈ 198 У КО ШАРЕ, П=0,84ha
- **ГП3-С** ГРАЂЕВИНСКА ПАРЦЕЛА ДП IIA РЕДА БРОЈ 198 У КО ШАРЕ, П=0,47ha
- **ГП4-С** ГРАЂЕВИНСКА ПАРЦЕЛА ДП IIA РЕДА БРОЈ 198 У КО ШАРЕ, П=0,10ha
- **ГП5-С** ГРАЂЕВИНСКА ПАРЦЕЛА ДП IIA РЕДА БРОЈ 198 У КО ШАРЕ, П=2,37ha
- **ГП6-С** ГРАЂЕВИНСКА ПАРЦЕЛА ДП IIA РЕДА БРОЈ 198 У КО ШАРЕ, П=0,50ha

ГРАЂЕВИНСКЕ ПАРЦЕЛЕ НА ТЕРИТОРИЈИ ГРАДА НОВИ ПАЗАР

- **ГП1-НП** ГРАЂЕВИНСКА ПАРЦЕЛА ДП IIA РЕДА БРОЈ 198 У КО МУХОВО, П=0,43ha
- **ГП2-НП** ГРАЂЕВИНСКА ПАРЦЕЛА ДП IIA РЕДА БРОЈ 198 У КО МУХОВО, П=0,07ha
- **ГП3-НП** ГРАЂЕВИНСКА ПАРЦЕЛА ДП IIA РЕДА БРОЈ 198 У КО МУХОВО, П=0,89ha
- **ГП4-НП** ГРАЂЕВИНСКА ПАРЦЕЛА ДП IIA РЕДА БРОЈ 198 У КО МУХОВО., П=1,30ha
- **ГП5-НП** ГРАЂЕВИНСКА ПАРЦЕЛА ДП IIA РЕДА БРОЈ 198 У КО МУХОВО, П=0,04ha
- **ГП6-НП** ГРАЂЕВИНСКА ПАРЦЕЛА ДП IIA РЕДА БРОЈ 198 У КО МУХОВО , П=0,36ha
- **ГП7-НП** ГРАЂЕВИНСКА ПАРЦЕЛА ДП IIA РЕДА БРОЈ 198 У КО МУХОВО, П=0,09ha
- **ГП8-НП** ГРАЂЕВИНСКА ПАРЦЕЛА ДП IIA РЕДА БРОЈ 198 У КО МУХОВО, П=0,04ha
- **ГП9-НП** ГРАЂЕВИНСКА ПАРЦЕЛА ДП IIA РЕДА БРОЈ 198 У КО РАДАЉИЦА, П=0,13ha

ПЛАН ПАРЦЕЛАЦИЈЕ,

Р 1 : 2 500

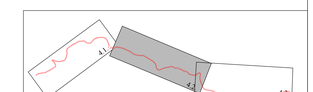

ИЗРАДИО:	ДРУШТВО ЗА ПРОЈЕКТОВАЊЕ И ИНЖЕЊЕРИНГ "SIDPROJEKT" д.о.о. Крагујевац, ул. Краља Петра I бр. 34
ОДГОВОРНИ ПРОЈЕКТАНТ:	Драгана Миленковић, дипл. инж. арх.
САРАДНИЦИ:	Весна Јовић, дипл. просторни планер
САРАДНИЦИ:	
НАРУЧИЛАЦ:	ЈП "Путеви Србије" Београд, Булевар краља Александра 282, Београд
ЗАСТУП:	ВРО Д ЕКОНОМИЧНОСТ
ВД ДИРЕКТОР:	Ненад Ђорђевић, дипл. инж.
ОДГОВОРНИ ПРОЈЕКТАНТ:	Драгана Миленковић, дипл. инж. арх. Лиценца бр. 300 0697 06
ПРОЈЕКАТ:	ПДР за изградњу ДП IIA реда бр.198, деоница: Преко Брдо - Одвајачница од км 34+976 (км 11+953) до км 46+707 (км 0+166) (на територији општине Ивањица)
ФАЗА:	ПЛАН ПАРЦЕЛАЦИЈЕ
ЗАХТЕВ:	ПЛАН ПАРЦЕЛАЦИЈЕ
ВРСТА ПРОЈЕКТА:	ПЛАНСКИ ДОКУМЕНТ

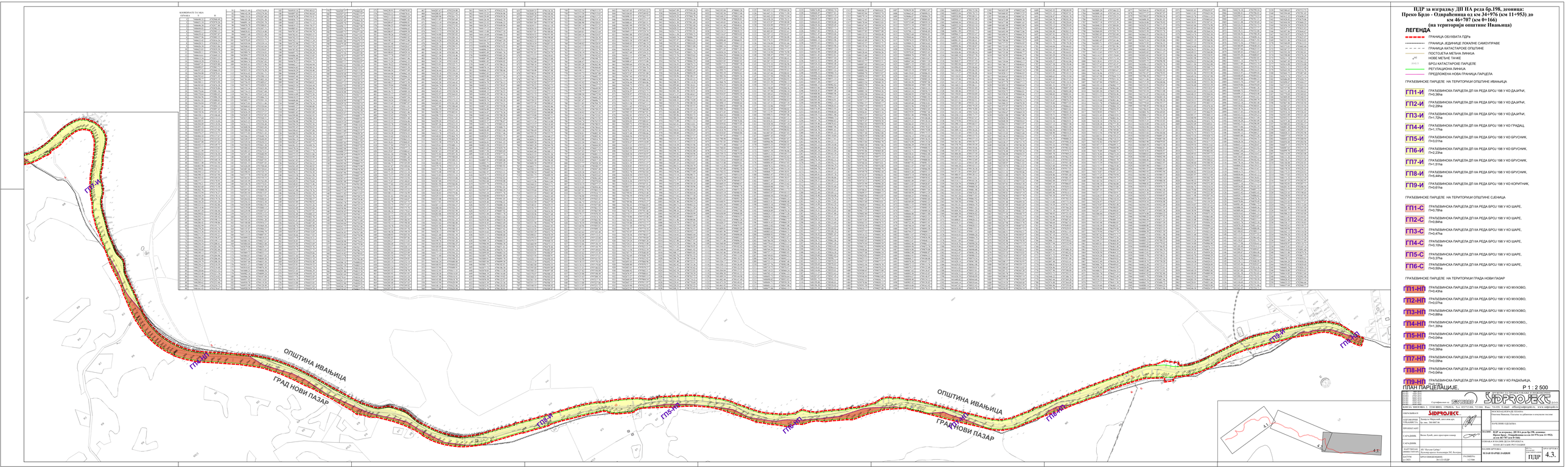
ГПЗ-И
ГПЗ-НП
ГПЗ-И
ГПЗ-НП
ГПЗ-И
ГПЗ-НП

Г) ДОКУМЕНТАЦИОНА ОСНОВА ПЛАНА

1. Одлука о изради **Плана детаљне регулације за изградњу државног пута IIA реда бр.198, деоница: Преко Брдо – Одвраћеница од км 34+976 (км 11+953) до км 46+707 (км 0+166)** са Одлуком о приступању изради стратешке процене утицаја Плана **детаљне регулације за изградњу државног пута IIA реда бр.198, деоница: Преко Брдо – Одвраћеница од км 34+976 (км 11+953) до км 46+707 (км 0+166)** на животну средину („Службени лист општине Ивањица“, број: 02/2023)
2. Изводи из планских докумената вишег реда, односно ширег подручја и друге развојне документације,
   2.1 Просторни план подручја посебне намене Парка природе „Голија” („Службени гласник РС”; бр. 16/09);
   2.2. Просторни план општине Ивањица, („Службени гласник РС“ бр. 114/11);
   2.3. План детаљне регулације коридора инфраструктуре на подручју Просторног плана Парка природе „Голија“, (Територија Општине Ивањица) („Службени лист општине Ивањица“ бр. 5/2018.);
   2.4. План детаљне регулације за ски центар "Голија” (Службени листопштине Ивањица бр.5/17)
3. Прибављене и коришћене подлоге и катастарски подаци
4. Прибављени подаци и услови за израду планског документа,
5. Подаци о обављеној стручној контроли, јавном увиду, и другим расправама о плану
6. Одлука о усвајању плана

Члан 14.

Одлуку о изради Плана детаљне регулације објавити у „Службеном листу општине Ивањица“.

Члан 15.

Инвеститор израде Плана је предузеће „MATOVAC“ d.o.o. из Ивањице, а за обрађивача плана одређено је предузеће „GEOPROFESIONAL“ d.o.o. из Београда.

Члан 16.

Елаборат плана детаљне регулације израдиће се у 4 примерка у аналогном и 4 примерка у дигиталном облику.

Члан 17.

Ова Одлука ступа на снагу 8 (осмог) дана од дана објављивања у „Службеном листу општине Ивањица“.

СКУПШТИНА ОПШТИНЕ ИВАЊИЦА
01 Број: 06-4/2023

ПРЕДСЕДНИК СКУПШТИНЕ
Владимир Бојановић

На основу чланова 5 и 9. став 1 и 2 Закона о стратешкој процени утицаја на животну средину ("Службени гласник РС", бр. 135/04 и 88/10) у вези са чланом 46. Закона о планирању и изградњи изградњи ("Сл. гласник РС", бр. 72/2009, 81/2009, 64/2010 - одлука УС РС, 24/2011, 121/2012, 42/2013 - одлука УС РС, 50/2013 - одлука УС РС, 98/2013 - одлука УС РС, 132/2014, 145/2014, 83/2018, 31/2019, 37/2019 - др. закон, 9/2020 и 52/2021), Одељење за урбанизам и комуналне послове општине Ивањица, дана 14.02.2023 године, доноси

О Д Л У К У О ПРИСТУПАЊУ ИЗРАДИ СТРАТЕШКЕ ПРОЦЕНЕ УТИЦАЈА ПЛАНА ПЛАНА ДЕТАЉНЕ РЕГУЛАЦИЈЕ ДРЖАВНОГ ПУТА IIA РЕДА БР.198, деоница: Преко Брдо – Одвраћеница од км 34+976 (км 11+953) до км 46+707 (км 0+166) НА ЖИВОТНУ СРЕДИНУ

Члан 1.

За План детаљне регулације државног пута IIA реда бр.198, деоница: Преко Брдо – Одвраћеница од км 34+976 (км 11+953) до км 46+707, (у даљем тексту План детаљне регулације) приступа се изради стратешке процене утицаја на животну средину.

Члан 2.

Оквирном границом Плана детаљне регулације, прелиминарно су обухваћени делови катастарских општина:

Општина Ивањица:
Делови кп бр.: 3190, 3191, 3240, 3192, 3193, 3199/6, 3199/7, 3199/8, 3199/9, 3241, 3199/11, 3199/10 К.О. Дајићи,
Делови кп бр.: 948, 949, 955, 950 К.О. Градац,
Делови кп бр.: 3406, 3408, 3410/1, 3409, 3415, 3417, 3422, 3421, 3419, 3454/1, 3439, 3418, 3454/2, 3446/5, 3454/3, 3406 К.О. Брусник, и

Делови кп бр.: 4047/1, 4047/2, 4047/4, 4047/3, 4047/8, 4047/9, 4047/10, 4047/11, 4047/12, 4064/2, 4045/4, 4037/60, 4037/41, 4037/52, 4037/35, 4037/45, 4037/2 К.О. Коритник.
Површина обухвата Плана детаљне регулације износи око 27.9 ha.

Граница Плана детаљне регулације је дефинисана као прелиминарна, а коначна граница ће се утврдити и дефинисати приликом припреме и верификације Нацрта плана.

Члан 3.

У оквиру стратешке процене утицаја на животну средину размотриће се постојеће стање животне средине на подручју обухваћеном Планом, утицај планираних решења на животну средину, могућности смањења негативних утицаја на животну средину и спровођење мониторинга.

Стратешком проценом размотриће се проблеми заштите животне средине плана и могући утицаји на: ваздух, воде, земљиште, климу, биљни и животињски свет, станишта и биодиверзитет, становништво и здравље, инфраструктурне и друге објекте и друге створене вредности.

Члан 4.

Стратешка процена ће проценити и вредновати могући значајнији утицај на животну средину до којих може доћи имплементацијом плана и биће урађен по следећој методологији:

- полазне основе стратешке процене у оквиру којих ће се утврдити постојеће стање квалитета чинилаца животне средине,
- општи и посебни циљеви стратешке процене и избор индикатора,
- процена могућих утицаја са описом мера предвиђених за смањење негативних утицаја на животну средину,
- програм праћења стања животне средине у току спровођења плана (мониторинг),
- приказ коришћене методологије и тешкоће у изради стратешке процене,
- приказ начина одлучивања, опис разлога одлучујућих за избор датог плана са аспекта разматраних варијантних решења и приказ начина на који су питања животне средине укључена у план,
- закључци до којих се дошло током израде извештаја о стратешкој процени представљени на начин разумљив јавности и
- други подаци од значаја за стратешку процену.

Члан 5.

За обрађивача израде стратешке процене одређује се „Шидпројект“ д.о.о. Шида, Кнеза Милоша 2. Обрађивач израде стратешке процене ће образовати мултидисциплинарни стручни тим, састављен од запослених са одговарајућим лиценцама и по потреби ангажовати стручна лица или организације за поједине елементе стратешке процене.

Члан 6.

Средства за израду стратешке процене ће се обезбедити Инвеститор, ЈП «Путеви Србије», Краља Александа 282, Београд.

Члан 7.

У току израде стратешке процене прибавиће се подаци, мишљења и извршити консултације са свим надлежним и заинтересованим органима и организацијама, које располажу подацима који су битни за сагледавање утицаја и предлагање мера заштите на животну средину.

Извештај о стратешкој процени утицаја, биће изложен на јавни увид, заједно са јавним увидом у Нацрт плана, сходно чл. 19. Закона о стратешкој процени утицаја на животну средину ("Службени гласник РС,“ број 135/04 и 88/10) и чл. 50 Закона о планирању и изградњи („Службени гласник РС“, бр. 72/09, 81/09-исправка, 64/10-УС, 24/11, 121/12, 42/13-УС, 50/2013-УС, 54/13-УС, 98/13-УС, 132/14, 145/14, 83/18, 31/19, 37/19-др. закон, 9/20 и 52/21).

Члан 8.

Ова Одлука је саставни део Одлуке о изради План детаљне регулације државног пута IIA реда бр.198, деоница: Преко Брдо – Одвраћеница од км 34+976 (км 11+953) до км 46+707, и објављује се у "Службеном листу општине Ивањица".

РЕПУБЛИКА СРБИЈА
Општина Ивањица
Општинска управа
Одељење за урбанизам и комуналне послове
Број: 350-228/2022-11
Дана: 14.02.2023 год.
Ивањица

РУКОВОДИЛАЦ
ОДЕЉЕЊА ЗА УРБАНИЗАМ
И КОМУНАЛНЕ ПОСЛОВЕ
Миљко Главинић диа

На основу члана 46. став 1. Закона о планирању и изградњи („Службени гласник РС“, бр. 72/09, 81/09-исправка, 64/10-УС, 24/11, 121/12, 42/13-УС, 50/2013-УС, 54/13-УС, 98/13-УС, 132/14, 145/14, 83/18, 31/19, 37/19-др. закон, 9/20 и 52/21), члана 9. став 5. Закона о стратешкој процени утицаја на животну средину („Службени гласник РС“, бр. 135/04 и 88/10), члана 40. Статута општине Ивањица („Службени лист општине Ивањица “, број 1/2019), а по прибављеном мишљењу Комисије за планове бр. 06-51/2022-11,, Скупштина општине Ивањица, на седници одржаној 14.02.2023 године доноси;

О Д Л У К У
О ИЗРАДИ ПЛАНА ДЕТАЉНЕ РЕГУЛАЦИЈЕ
ДРЖАВНОГ ПУТА IIA РЕДА БР.198, деоница: Преко Брдо – Одвраћеница
од км 34+976 (км 11+953) до км 46+707 (км 0+166)

Члан 1.

Овом Одлуком приступа се изради Плана детаљне регулације државног пута IIA реда бр.198, деоница: Преко Брдо – Одвраћеница од км 34+976 (км 11+953) до км 46+707 (км 0+166), (у даљем тексту План детаљне регулације).

Члан 2.

Циљ доношења Плана детаљне регулације је стварање услова за отпочињање радова на изградњи саобраћајнице-државног пута IIA реда бр.198, деоница: Преко Брдо – Одвраћеница од км 34+976 (км 11+953) до км 46+707 (км 0+166).

Члан 3.

Оквирном границом Плана детаљне регулације, прелиминарно су обухваћени делови катастарских општина:

Општина Ивањица:
Делови кп бр.: 3190, 3191, 3240, 3192, 3193, 3199/6, 3199/7, 3199/8, 3199/9, 3241, 3199/11, 3199/10 К.О. Дајићи,
Делови кп бр.: 948, 949, 955, 950 К.О. Градац,
Делови кп бр.: 3406, 3408, 3410/1, 3409, 3415, 3417, 3422, 3421, 3419, 3454/1, 3439, 3418, 3454/2, 3446/5, 3454/3, 3406 К.О. Брусник, и
Делови кп бр.: 4047/1, 4047/2, 4047/4, 4047/3, 4047/8, 4047/9, 4047/10, 4047/11, 4047/12, 4064/2, 4045/4, 4037/60, 4037/41, 4037/52, 4037/35, 4037/45, 4037/2 К.О. Коритник.

Град Нови Пазар:
Делови кп бр.: 1933, 1/1 К.О. Радаљица, и
Делови кп бр.: 965, 968, 969, 3534, 935/1, 937, 936, 973, 975/2, 975/1, 979, 923, 4083, 920/2, 915, 914, 916, 4062, 913, 904, 905, 906, 864, 865, 866, 868, 869, 870, 871, 875, 876, 888, 877, 878, 879, 881, 882, 883, 884, 885, 886, 887, 889, 4083 К.О. Мухово.

Општина Сјеница:
Делови кп бр.: 2099, 2098, 2097, 2094, 2096, 2095, 2091, 2101, 2102, 2090, 2089, 334, 288, 287, 289, 284, 285, 259, 286, 258, 257, 3809, 256, 255, 254, 253, 153, 151, 154, 152, 139, 137, 3808, 3810, 3768, 95, 94, 97, 93, 79, 78, 77, 80, 81, 73, 76 К.О. Шаре.

Површина обухвата Плана детаљне регулације износи око 27.9 ha.

Граница Плана детаљне регулације је дефинисана као прелиминарна, а коначна граница ће се утврдити и дефинисати приликом припреме и верификације Нацрта плана.

Члан 4.

Услови и смернице планских докумената вишег реда, ширег подручја и развојних стратегија**:**

- Просторни план подручја посебне намене Парка природе „Голија” („Службени гласник РС”; бр. 16/09)
- ПРОСТОРНИ ПЛАН ОПШТИНЕ ИВАЊИЦА, („Службени гласник РС“ бр. 114/11),
- План генералне регулације туристичке целине Врхови – Одвраћеница, у склопупланинског ризорта Голија, са детаљном регулацијом зоне дела Одвраћенице испод врха Кула ("Службени лист општине Ивањица", број 05/10),
- ПЛАН ДЕТАЉНЕ РЕГУЛАЦИЈЕ коридора инфраструктуре на подручју Просторног плана Парка природе „Голија“ (Територија Општине Ивањица) „Службени лист општине Ивањица“ бр. 5/2018,
- План детаљне регулације за ски центар "Голија (Службени листопштине Ивањица бр.5/17);

Члан 5.

План детаљне регулације садржаће све елементе из члана 28. Закона о планирању и изградњи („Службени гласник РС“, бр. 72/09, 81/09-исправка, 64/10-УС, 24/11, 121/12, 42/13-УС, 50/2013-УС, 54/13-УС, 98/13-УС, 132/14, 145/14, 83/18, 31/19, 37/19-др. закон, 9/20 и 52/21), исказаних кроз:

– правила уређења,
– правила грађења
– графички део.

Елаборат плана детаљне регулације израдиће се у 4 примерка у аналогном и 4 примерка у дигиталном облику.

Члан 6.

„Носилац израде Плана детаљне регулације је Општинска управа општине Ивањица“.

Члан 7.

„За потребе израде плана детаљне регулације приступа се изради стратешке процене утицаја на животну средину“.

Члан 8.

Носилац израде плана, на основу сачињеног Нацрта плана детаљне регулације, раног јавног увида и извршене стручне контроле спровешће јавни увид и стручну расправу у складу са одредбама члана50. Закона о планирању и изградњи („Службени гласник РС“, бр. 72/09, 81/09-исправка, 64/10-УС, 24/11, 121/12, 42/13-УС, 50/2013-УС, 54/13-УС, 98/13-УС, 132/14, 145/14, 83/18, 31/19, 37/19-др. закон, 9/20 и 52/21).

Члан 9.

Обавезује се обрађивач Плана детаљне регулације да исти изради у свему према одредбама важећег Закона и подзаконских аката.

Члан 10.

План детаљне регулације усваја Скупштина општине Ивањица.

Члан 11.

Одлуку о изради Плана детаљне регулације објавити у „Службеном листу општине Ивањица“.

Члан 12.

Инвеститор израде плана је ЈП «Путеви Србије», Краља Александра 282, Београд. Обрађивач плана је предузеће „Шидпројект“ д.о.о. Шида, Кнеза Милоша 2.

Члан 13.

Ова Одлука ступа на снагу осмог дана од дана објављивања у „Службеном листу општине Ивањица“.

СКУПШТИНА ОПШТИНЕ ИВАЊИЦА

01 Број: 06-4/2023

ПРЕДСЕДНИК СКУПШТИНЕ

Владимир Бојановић

РЕПУБЛИКА СРБИЈА
ВЛАДА РЕПУБЛИКЕ СРБИЈЕ

ПРОСТОРНИ ПЛАН ПОДРУЧЈА ПОСЕБНЕ НАМЕНЕ ПАРКА ПРИРОДЕ "ГОЛИЈА"

РЕФЕРАЛНА КАРТА БР. 4

ПЛАНИРАНА НАМЕНА ПОВРШИНА СА ЗОНАМА ПОСЕБНЕ НАМЕНЕ

РАЗМЕРА 1 : 50 000

ЛЕГЕНДА

- граница ПППП Парка природе "Голија"
- граница истраживања
- граница општине
- Врмбаје — граница и назив катастарске општине
- граница Парка природе "Голија"
- граница Резервата биосфере "Голија-Студеница" - МАВ
- граница обухвата УП за изградњу ДП IIA реда бр.198

ЗАШТИТА ПРИРОДЕ И ПОСЕБНИХ ПРИРОДНИХ ВРЕДНОСТИ

- режим I степена заштите природе
- режим II степена заштите природе
- просторна културно-историјска целина
- центар Парка природе
- постојеће грађевинско земљиште
- планирано грађевинско земљиште
- потенцијална грађевинска подручја - туристичке целине (resort)
  1. Голијска река
  2. Одвраћеница
  3. Шеремётовица-Кути-Плешин
- потенцијално скијалиште (према Мастер плану)
- везне ски - рекреативне површине
- прихватно-приступни пунктови
- етно село / заселак
- државно шумско земљиште
- приватно шумско земљиште
- травнате површине - бачиште
- остало пољопривредно земљиште - отворени рурални предео
- река
- резервисан простор за изградњу хидроакумулација за регионално водоснабдевање (према ПП Србије и Водопривредној основи)
  1. Рокци
  2. Препрана
  3. Људска река
  4. Куманица
  5. Градац
- алтернативни коридори ауто пута
- магистрални пут
- регионални пут
- алтернативна траса регионалног пута
- локални пут
- железничка пруга

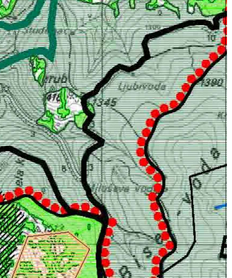

0 1 2 3 km

јун 2008.

СКУПШТИНА ОПШТИНЕ ИВАЊИЦА

ПРОСТОРНИ ПЛАН ОПШТИНЕ

Референтна карта бр. 4

КАРТА СПРОВОЂЕЊА

ЛЕГЕНДА:

- Граница плана
- Граница општина
- Граница катастарских општина
- Граница Парка природе Голија
- Водотоци
- Резервисан простор за изградњу хидроакумулација за регионално водоснабдевање
- Коридор аутопута Е736 из Одлуке о изради Просторног плана подручја посебне намене инфраструктурног коридора Београд - Јужни Јадран ("Сг. РС" бр. 3/11)
- Државни пут првог реда (ознака М-)
- Државни пут другог реда (ознака Р-)
- Планирани државни пут другог реда (ознака Р-)
- Алтернативна траса државног пута другог реда
- Општински пут (ознака О-)
- Прекатегоризација државног пута другог реда Р-272 у Општински пут
- Општински центар
- Центри заједнице насеља
- Локални центри

ПЛАНОВИ КОЈИ СЕ ПРИМЕЊУЈУ

Планови вишег реда

- Просторни план подручја изворишта водоснабдевања Регионалног подсистема РЗАВ
- Просторни план подручја посебне намене Специјалног резервата природе УВАЦ
- Просторни план подручја посебне намене Парка природе ГОЛИЈА

Урбанистички планови

- 1 — Генерални урбанистички план ИВАЊИЦЕ
- 2 — План генералне регулације туристичке целине БЕЛЕ ВОДЕ - ДАЈИЋИ, у склопу Планинског ризорта Голија
- 3 — План генералне регулације туристичке целине ВРХОВИ - ОДВРАЋЕНИЦА, у склопу Планинског ризорта Голија
- 4 — План детаљне регулације туристичке целине ГОЛИЈСКА РЕКА, у склопу Планинског ризорта Голија

ПЛАНОВИ ЗА КОЈЕ ЈЕ ДОНЕТА ОДЛУКА О ИЗРАДИ

Просторни планови посебне намене

- Просторни план подручја посебне намене инфраструктурног коридора Београд -Јужни Јадран, деоница Пожега - Бољаре (граница са Црном Гором) Е-763

Урбанистички планови

- 1 — План генералне регулације за територију града ИВАЊИЦА
- 2 — План детаљне регулације центра ПРИЛИКА

ПЛАНИРАНИ ПЛАНОВИ

- 2 — План детаљне регулације за сеоска насеља: 1. Девићи, 2. Кушићи
- 4 — Шематски приказ уређења за сеоска насеља: 1. Катићи
- 1 — Урбанистички пројекат: 1. Зона споменичког комплекса Мајору Илићу, 2. Етно парк Брусник, 3. Етно парк Ерчеге

граница обухвата УП за изградњу ДП IIA реда бр.198

Будожеља
Комадине
Кушићи
Братиљево
Деретин
Косовица
Куманица
Добри до
Придворица
Врмбаје
Равна гора
Ровни
Глеђица
Вионица
Чечина
ПАРК ПРИРОДЕ "ГОЛИЈА"
Девићи
Смиљевац
Ковиљ
Васиљевићи
Вучак
Дајићи
Ерчеге
Остатија
Коритник
Брусник
Медовине
Градац
Сјеница
Нови Пазар
М-21.1
М-8
Р-272а
О-41 (Р-272)
Р-234
Р-233
Е-763
Е-761
Е-721
Р-116
О-1
О-2
О-3
О-4
О-5
О-6
О-32
О-33
О-34
О-35
О-36
О-37
О-38
О-39
О-40
О-42
О-43
О-44
О-45
О-46
О-47
О-48
О-49
О-50
О-51

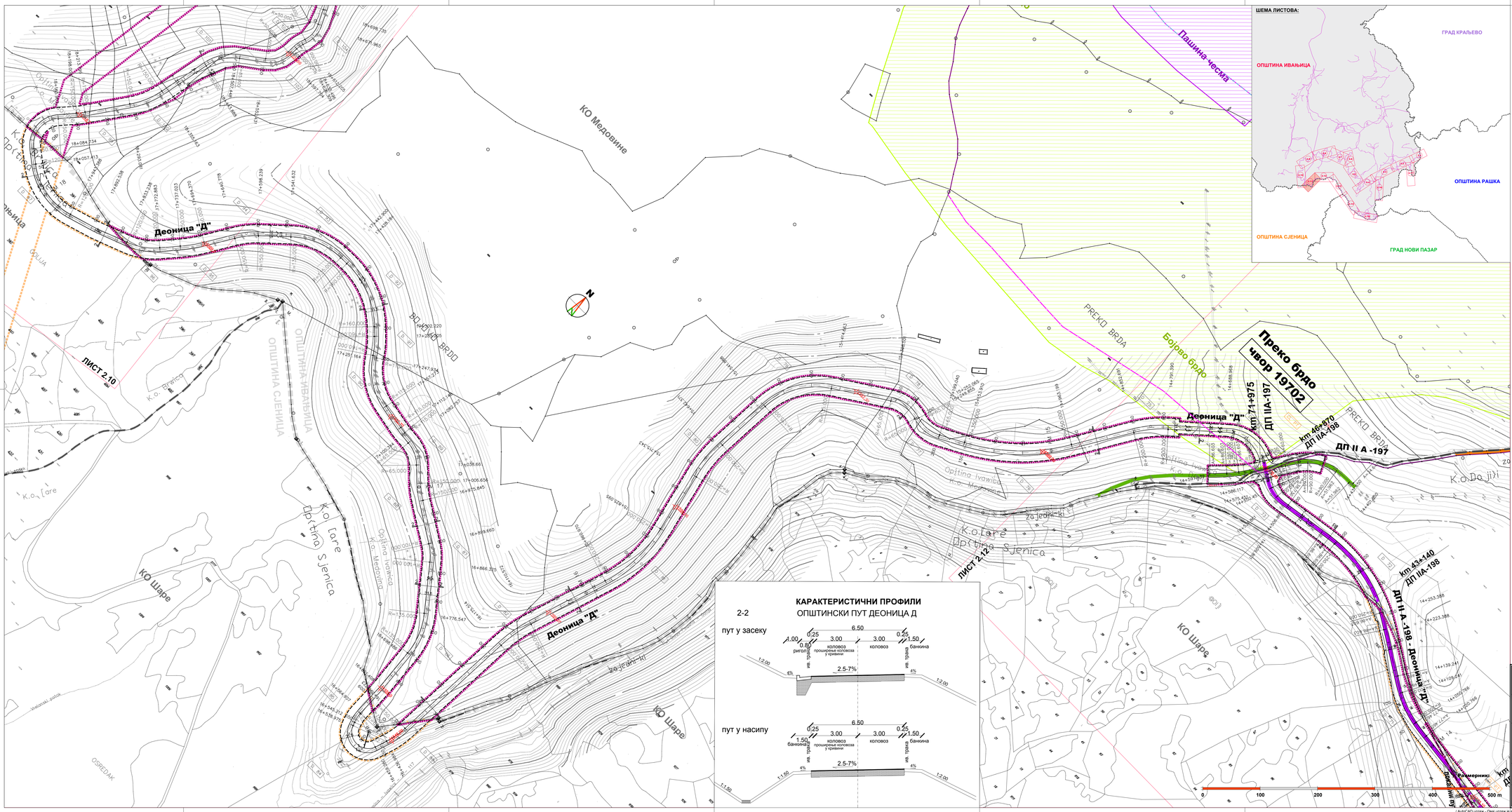
Деоница "Д"
ЛИСТ 2.10
ЛИСТ 2.12
ОПШТИНА ИВАЊИЦА
ОПШТИНА СЈЕНИЦА
КО Медовине
КО Шаре
Општина Сјеница
Општина Ивањица
Општина Рашка
Пашина чесма
ПРЕКО БРДА
Борово брдо
Преко брдо
чвор 19702
Км 71+975
ДП IIА-197
Км 46+970
ДП IIА-198
ДП II А -197
Км 43+140
ДП IIА-198
ДП II А -198 - Деоница "Д"
Зајенички
Oпштина Сјеница
K.o.Lare
K.o.Doji
K.o.Brnica
K.o.Medovine
K.o.Ivanica
K.o.Meljanica
K.o.Sjenica
K.o.Ljubovija
OSREDAK
ŠAHOVIĆI
ŠAHOVIĆI POTOK
ŠAHOVIĆI BRDO
ŠAHOVIĆI KOSA
ŠAHOVIĆI KOSA POTOK
ŠAHOVIĆI KOSA BRDO
ŠAHOVIĆI KOSA KOSA
ŠAHOVIĆI KOSA KOSA POTOK
ŠAHOVIĆI KOSA KOSA BRDO
ŠAHOVIĆI KOSA KOSA KOSA
ŠAHOVIĆI KOSA KOSA KOSA POTOK
ŠAHOVIĆI KOSA KOSA KOSA BRDO
ŠAHOVIĆI KOSA KOSA KOSA KOSA
ŠAHOVIĆI KOSA KOSA KOSA KOSA POTOK
ŠAHOVIĆI KOSA KOSA KOSA KOSA BRDO
ŠAHOVIĆI KOSA KOSA KOSA KOSA KOSA
ŠAHOVIĆI KOSA KOSA KOSA KOSA KOSA POTOK
ŠAHOVIĆI KOSA KOSA KOSA KOSA KOSA BRDO
ŠAHOVIĆI KOSA KOSA KOSA KOSA KOSA KOSA
ŠAHOVIĆI KOSA KOSA KOSA KOSA KOSA KOSA POTOK
ŠAHOVIĆI KOSA KOSA KOSA KOSA KOSA KOSA BRDO
ŠAHOVIĆI KOSA KOSA KOSA KOSA KOSA KOSA KOSA
ŠAHOVIĆI KOSA KOSA KOSA KOSA KOSA KOSA KOSA POTOK
ŠAHOVIĆI KOSA KOSA KOSA KOSA KOSA KOSA KOSA BRDO
ŠAHOVIĆI KOSA KOSA KOSA KOSA KOSA KOSA KOSA KOSA
ŠAHOVIĆI KOSA KOSA KOSA KOSA KOSA KOSA KOSA KOSA POTOK
ŠAHOVIĆI KOSA KOSA KOSA KOSA KOSA KOSA KOSA KOSA BRDO
ŠAHOVIĆI KOSA KOSA KOSA KOSA KOSA KOSA KOSA KOSA KOSA
ŠAHOVIĆI KOSA KOSA KOSA KOSA KOSA KOSA KOSA KOSA KOSA POTOK
ŠAHOVIĆI KOSA KOSA KOSA KOSA KOSA KOSA KOSA KOSA KOSA BRDO
ŠAHOVIĆI KOSA KOSA KOSA KOSA KOSA KOSA KOSA KOSA KOSA KOSA
ŠAHOVIĆI KOSA KOSA KOSA KOSA KOSA KOSA KOSA KOSA KOSA KOSA POTOK
ŠAHOVIĆI KOSA KOSA KOSA KOSA KOSA KOSA KOSA KOSA KOSA KOSA BRDO
ŠAHOVIĆI KOSA KOSA KOSA KOSA KOSA KOSA KOSA KOSA KOSA KOSA KOSA
ŠAHOVIĆI KOSA KOSA KOSA KOSA KOSA KOSA KOSA KOSA KOSA KOSA KOSA POTOK
ŠAHOVIĆI KOSA KOSA KOSA KOSA KOSA KOSA KOSA KOSA KOSA KOSA KOSA BRDO
ŠAHOVIĆI KOSA KOSA KOSA KOSA KOSA KOSA KOSA KOSA KOSA KOSA KOSA KOSA
ŠAHOVIĆI KOSA KOSA KOSA KOSA KOSA KOSA KOSA KOSA KOSA KOSA KOSA KOSA POTOK
ŠAHOVIĆI KOSA KOSA KOSA KOSA KOSA KOSA KOSA KOSA KOSA KOSA KOSA KOSA BRDO
ŠAHOVIĆI KOSA KOSA KOSA KOSA KOSA KOSA KOSA KOSA KOSA KOSA KOSA KOSA KOSA
ŠAHOVIĆI KOSA KOSA KOSA KOSA KOSA KOSA KOSA KOSA KOSA KOSA KOSA KOSA KOSA POTOK
ŠAHOVIĆI KOSA KOSA KOSA KOSA KOSA KOSA KOSA KOSA KOSA KOSA KOSA KOSA KOSA BRDO
ŠAHOVIĆI KOSA KOSA KOSA KOSA KOSA KOSA KOSA KOSA KOSA KOSA KOSA KOSA KOSA KOSA
ŠAHOVIĆI KOSA KOSA KOSA KOSA KOSA KOSA KOSA KOSA KOSA KOSA KOSA KOSA KOSA KOSA POTOK
ŠAHOVIĆI KOSA KOSA KOSA KOSA KOSA KOSA KOSA KOSA KOSA KOSA KOSA KOSA KOSA KOSA BRDO
ŠAHOVIĆI KOSA KOSA KOSA KOSA KOSA KOSA KOSA KOSA KOSA KOSA KOSA KOSA KOSA KOSA KOSA
ŠAHOVIĆI KOSA KOSA KOSA KOSA KOSA KOSA KOSA KOSA KOSA KOSA KOSA KOSA KOSA KOSA KOSA POTOK
ŠAHOVIĆI KOSA KOSA KOSA KOSA KOSA KOSA KOSA KOSA KOSA KOSA KOSA KOSA KOSA KOSA KOSA BRDO
ŠAHOVIĆI KOSA KOSA KOSA KOSA KOSA KOSA KOSA KOSA KOSA KOSA KOSA KOSA KOSA KOSA KOSA KOSA
ŠAHOVIĆI KOSA KOSA KOSA KOSA KOSA KOSA KOSA KOSA KOSA KOSA KOSA KOSA KOSA KOSA KOSA KOSA POTOK
ŠAHOVIĆI KOSA KOSA KOSA KOSA KOSA KOSA KOSA KOSA KOSA KOSA KOSA KOSA KOSA KOSA KOSA KOSA BRDO
ŠAHOVIĆI KOSA KOSA KOSA KOSA KOSA KOSA KOSA KOSA KOSA KOSA KOSA KOSA KOSA KOSA KOSA KOSA KOSA
ŠAHOVIĆI KOSA KOSA KOSA KOSA KOSA KOSA KOSA KOSA KOSA KOSA KOSA KOSA KOSA KOSA KOSA KOSA KOSA POTOK
ŠAHOVIĆI KOSA KOSA KOSA KOSA KOSA KOSA KOSA KOSA KOSA KOSA KOSA KOSA KOSA KOSA KOSA KOSA KOSA BRDO
ŠAHOVIĆI KOSA KOSA KOSA KOSA KOSA KOSA KOSA KOSA KOSA KOSA KOSA KOSA KOSA KOSA KOSA KOSA KOSA KOSA
ŠAHOVIĆI KOSA KOSA KOSA KOSA KOSA KOSA KOSA KOSA KOSA KOSA KOSA KOSA KOSA KOSA KOSA KOSA KOSA KOSA POTOK
ŠAHOVIĆI KOSA KOSA KOSA KOSA KOSA KOSA KOSA KOSA KOSA KOSA KOSA KOSA KOSA KOSA KOSA KOSA KOSA KOSA BRDO
ŠAHOVIĆI KOSA KOSA KOSA KOSA KOSA KOSA KOSA KOSA KOSA KOSA KOSA KOSA KOSA KOSA KOSA KOSA KOSA KOSA KOSA
ŠAHOVIĆI KOSA KOSA KOSA KOSA KOSA KOSA KOSA KOSA KOSA KOSA KOSA KOSA KOSA KOSA KOSA KOSA KOSA KOSA KOSA POTOK
ŠAHOVIĆI KOSA KOSA KOSA KOSA KOSA KOSA KOSA KOSA KOSA KOSA KOSA KOSA KOSA KOSA KOSA KOSA KOSA KOSA KOSA BRDO
ŠAHOVIĆI KOSA KOSA KOSA KOSA KOSA KOSA KOSA KOSA KOSA KOSA KOSA KOSA KOSA KOSA KOSA KOSA KOSA KOSA KOSA KOSA
ŠAHOVIĆI KOSA KOSA KOSA KOSA KOSA KOSA KOSA KOSA KOSA KOSA KOSA KOSA KOSA KOSA KOSA KOSA KOSA KOSA KOSA KOSA POTOK
ŠAHOVIĆI KOSA KOSA KOSA KOSA KOSA KOSA KOSA KOSA KOSA KOSA KOSA KOSA KOSA KOSA KOSA KOSA KOSA KOSA KOSA KOSA BRDO
ŠAHOVIĆI KOSA KOSA KOSA KOSA KOSA KOSA KOSA KOSA KOSA KOSA KOSA KOSA KOSA KOSA KOSA KOSA KOSA KOSA KOSA KOSA KOSA
ŠAHOVIĆI KOSA KOSA KOSA KOSA KOSA KOSA KOSA KOSA KOSA KOSA KOSA KOSA KOSA KOSA KOSA KOSA KOSA KOSA KOSA KOSA KOSA POTOK
ŠAHOVIĆI KOSA KOSA KOSA KOSA KOSA KOSA KOSA KOSA KOSA KOSA KOSA KOSA KOSA KOSA KOSA KOSA KOSA KOSA KOSA KOSA KOSA BRDO
ŠAHOVIĆI KOSA KOSA KOSA KOSA KOSA KOSA KOSA KOSA KOSA KOSA KOSA KOSA KOSA KOSA KOSA KOSA KOSA KOSA KOSA KOSA KOSA KOSA
ŠAHOVIĆI KOSA KOSA KOSA KOSA KOSA KOSA KOSA KOSA KOSA KOSA KOSA KOSA KOSA KOSA KOSA KOSA KOSA KOSA KOSA KOSA KOSA KOSA POTOK
ŠAHOVIĆI KOSA KOSA KOSA KOSA KOSA KOSA KOSA KOSA KOSA KOSA KOSA KOSA KOSA KOSA KOSA KOSA KOSA KOSA KOSA KOSA KOSA KOSA BRDO
ŠAHOVIĆI KOSA KOSA KOSA KOSA KOSA KOSA KOSA KOSA KOSA KOSA KOSA KOSA KOSA KOSA KOSA KOSA KOSA KOSA KOSA KOSA KOSA KOSA KOSA
ŠAHOVIĆI KOSA KOSA KOSA KOSA KOSA KOSA KOSA KOSA KOSA KOSA KOSA KOSA KOSA KOSA KOSA KOSA KOSA KOSA KOSA KOSA KOSA KOSA KOSA POTOK
ŠAHOVIĆI KOSA KOSA KOSA KOSA KOSA KOSA KOSA KOSA KOSA KOSA KOSA KOSA KOSA KOSA KOSA KOSA KOSA KOSA KOSA KOSA KOSA KOSA KOSA BRDO
ŠAHOVIĆI KOSA KOSA KOSA KOSA KOSA KOSA KOSA KOSA KOSA KOSA KOSA KOSA KOSA KOSA KOSA KOSA KOSA KOSA KOSA KOSA KOSA KOSA KOSA KOSA
ŠAHOVIĆI KOSA KOSA KOSA KOSA KOSA KOSA KOSA KOSA KOSA KOSA KOSA KOSA KOSA KOSA KOSA KOSA KOSA KOSA KOSA KOSA KOSA KOSA KOSA KOSA POTOK
ŠAHOVIĆI KOSA KOSA KOSA KOSA KOSA KOSA KOSA KOSA KOSA KOSA KOSA KOSA KOSA KOSA KOSA KOSA KOSA KOSA KOSA KOSA KOSA KOSA KOSA KOSA BRDO
ŠAHOVIĆI KOSA KOSA KOSA KOSA KOSA KOSA KOSA KOSA KOSA KOSA KOSA KOSA KOSA KOSA KOSA KOSA KOSA KOSA KOSA KOSA KOSA KOSA KOSA KOSA KOSA
ŠAHOVIĆI KOSA KOSA KOSA KOSA KOSA KOSA KOSA KOSA KOSA KOSA KOSA KOSA KOSA KOSA KOSA KOSA KOSA KOSA KOSA KOSA KOSA KOSA KOSA KOSA KOSA POTOK
ŠAHOVIĆI KOSA KOSA KOSA KOSA KOSA KOSA KOSA KOSA KOSA KOSA KOSA KOSA KOSA KOSA KOSA KOSA KOSA KOSA KOSA KOSA KOSA KOSA KOSA KOSA KOSA BRDO
ŠAHOVIĆI KOSA KOSA KOSA KOSA KOSA KOSA KOSA KOSA KOSA KOSA KOSA KOSA KOSA KOSA KOSA KOSA KOSA KOSA KOSA KOSA KOSA KOSA KOSA KOSA KOSA
ŠAHOVIĆI KOSA KOSA KOSA KOSA KOSA KOSA KOSA KOSA KOSA KOSA KOSA KOSA KOSA KOSA KOSA KOSA KOSA KOSA KOSA KOSA KOSA KOSA KOSA KOSA KOSA KOSA POTOK
ŠAHOVIĆI KOSA KOSA KOSA KOSA KOSA KOSA KOSA KOSA KOSA KOSA KOSA KOSA KOSA KOSA KOSA KOSA KOSA KOSA KOSA KOSA KOSA KOSA KOSA KOSA KOSA KOSA BRDO
ŠAHOVIĆI KOSA

КАРАКТЕРИСТИЧНИ ПРОФИЛИ

ДРЖАВНИ ПУТ IIA РЕДА -198
(прекоп са деоницом Д туристичког пута)
ван насељеног места

2-2

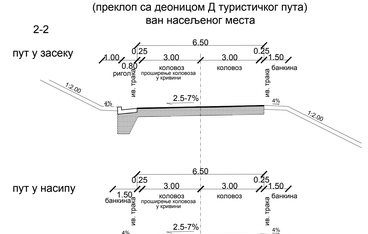

ШЕМА ЛИСТОВА:

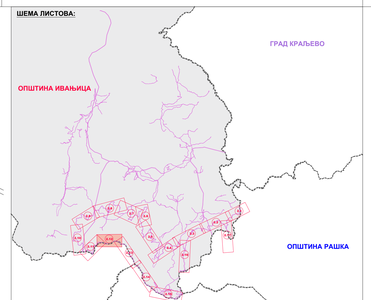

ЛЕГЕНДА

ГРАНИЦЕ

- Граница обухвата Плана детаљне регулације
- Граница обухвата Плана детаљне регулације која припада суседној јединици локалне управе
- Граница јединице локалне самоуправе
- Граница катастарске општине

ЗАШТИТА КУЛТУРНИХ ДОБАРА

- Добра под предходном заштитом

ЗАШТИТА ПРИРОДНИХ ДОБАРА

- Локалитет у режиму заштите I степена - по важећој Уредби
- Подручје у режиму заштите II степена - по важећој Уредби
- Подручје у режиму заштите III степена - по важећој Уредби
- Предложена граница локалитета у режиму заштите I степена - предлог Завода за заштиту природе
- Предложена граница подручја у режиму заштите II степена - предлог Завода за заштиту природе

ПУТНА ИНФРАСТРУКТУРА

ДРЖАВНИ ПУТЕВИ

- ДП IIA-198 — Постојећа траса државног пута IIA реда број 198
- ДП IIA-197 — Постојећа траса државног пута IIA реда број 197

ПУТНА ИНФРАСТРУКТУРА

- Ивица коловоза
- Оса саобраћајнице
- Тротоар - пешачка стаза
- Осовинске тачке
- Темене тачке
- 452.77 — Нивелационе елементи
- Видиковац са одмориштем
- Затворен систем кишне канализације
- Мост

УРБАНИСТИЧКА РЕГУЛАЦИЈА

- Регулациона линија

Наручилац израде плана: **United Nations Office for Project Services - "UNOPS" ул. Скерлићева бр.4 БЕОГРАД**	Носилац израде плана: **ОПШТИНСКА УПРАВА ИВАЊИЦА ул. Вењамина Мариновића бр.1 И В А Њ И Ц А**
Обрађивач плана: **"АРХИПЛАН" Д.О.О. ул. Ковач Михаила бр.6б А Р А Њ Е Л О В А Ц**	

Назив плана:

ПЛАН ДЕТАЉНЕ РЕГУЛАЦИЈЕ КОРИДОРА ИНФРАСТРУКТУРЕ НА ПОДРУЧЈУ ПРОСТОРНОГ ПЛАНА ПАРКА ПРИРОДЕ "ГОЛИЈА"

Назив листа: **Регулационо нивелационом план са аналитичко геодетским елементима за обележавање и карактеристичним профилима саобраћајница - за туристички пут**	Размера: **1: 2.500**	Лист број: **2.12.**
		Датум: **јун, 2018.год.**

Руководилац израде:

одговорни урбаниста: дипл.инж.арх. Драгана Бига (ИКС 200 0015 03)

Размерник: 0 — 100 — 200 — 300 — 400 — 500 m

© AutoCAD цртеж - Овај цртеж је заштићен ауторским правом "АрхиПЛАН" д.о.о. Аранђеловац, Србија / AutoCAD drawing - All rights in this drawing are reserved to "ArhiPLAN" l.t.d. Arandjelovac, Serbia

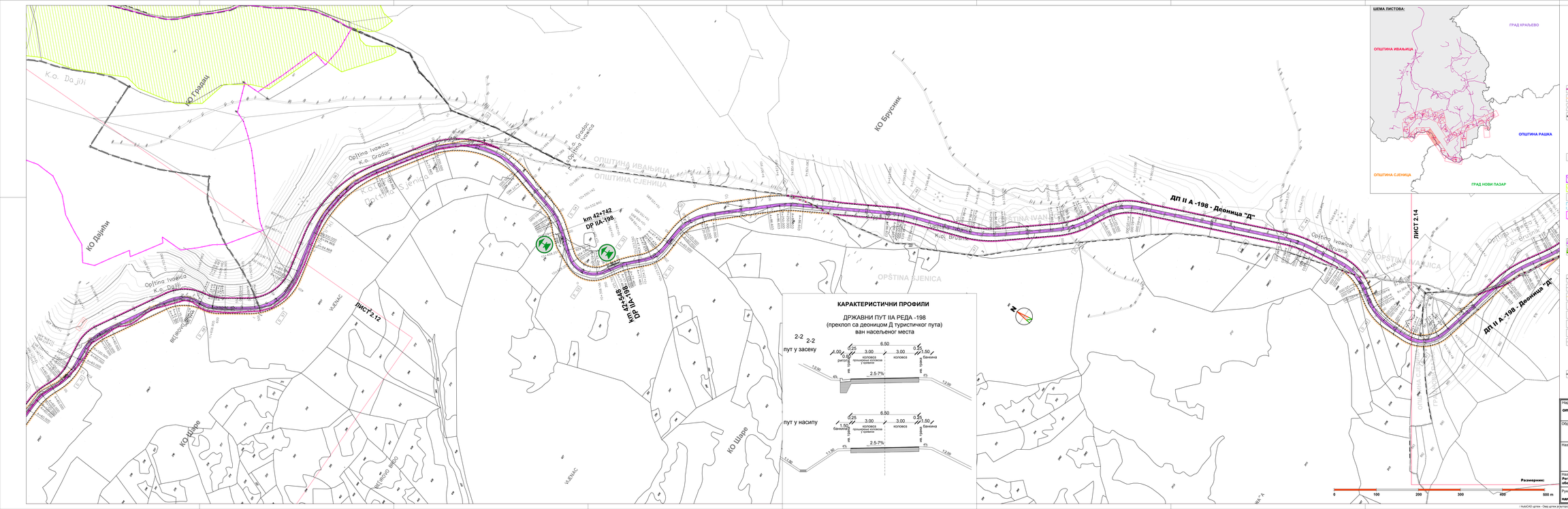

Наручилац израде плана:
United Nations
Office for Project Services - "UNOPS"
ул. Кнеза Милоша бр.4
Б Е О Г Р А Д

Носилац израде плана:
ОПШТИНСКА УПРАВА ИВАЊИЦА
ул. Вожданина Марковића бр.1
И В А Њ И Ц А

Обрађивач плана:
"АРХИПЛАН" Д.О.О.
ул. Кнеза Михаила бр.56
А Р А Њ Е Л О В А Ц

Назив плана:

ПЛАН ДЕТАЉНЕ РЕГУЛАЦИЈЕ КОРИДОРА ИНФРАСТРУКТУРЕ НА ПОДРУЧЈУ ПРОСТОРНОГ ПЛАНА ПАРКА ПРИРОДЕ "ГОЛИЈА"

Назив листа:
Регулационо нивелационо решење са аналитичко геодетским елементима за обележавање и карактеристичне профилима слободњима - за туристички пут

Размера: **1: 2.500**

Лист број: **2.13**

Датум: **јун. 2018.год**

Руководилац израде:
одговорни урбанистас: дипл.инж.арх. Драгана Бига (ИКС 200 0015 03)

© AutoCAD цртеж - Овај цртеж је заштићен ауторским правом "АрхиПЛАН" д.о.о. Аранђеловац, Србија / AutoCAD drawing - All rights in this drawing are reserved to "ARHIPLAN" Ltd. Arandjelovac, Serbia

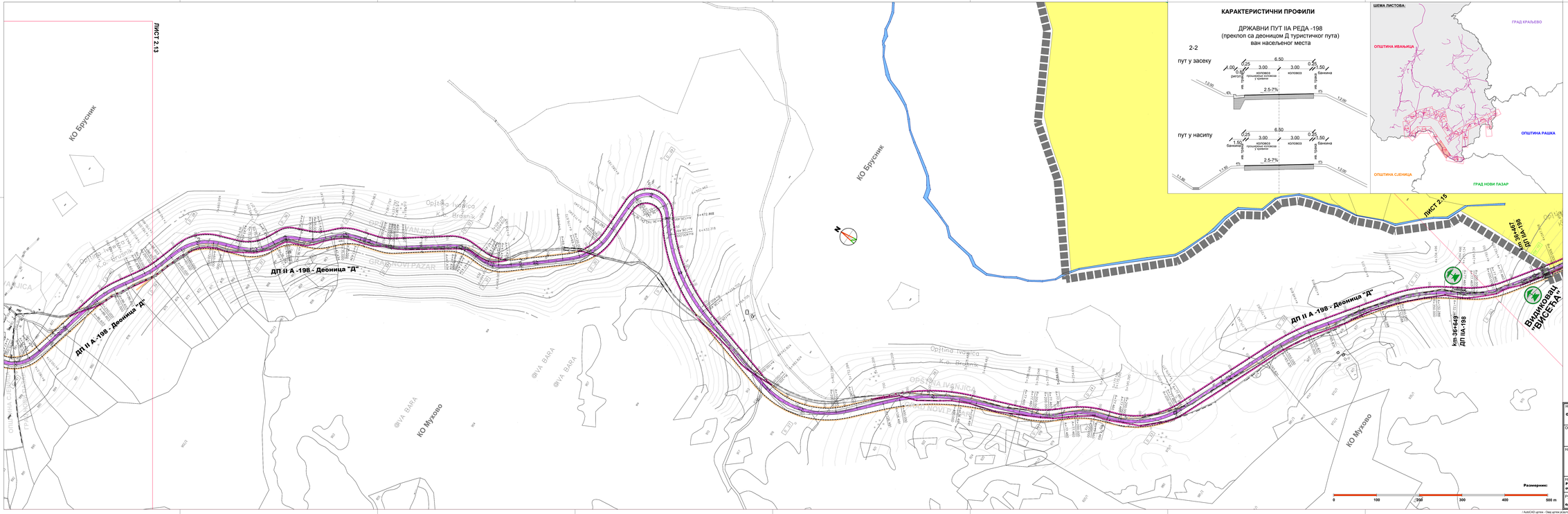

КАРАКТЕРИСТИЧНИ ПРОФИЛИ

ДРЖАВНИ ПУТ IIA РЕДА -198
(преклоп са деоницом Д туристичког пута)
ван насељеног места

2-2

пут у засеку

пут у насипу

ЛЕГЕНДА

ГРАНИЦЕ

- Граница обухвата Плана детаљне регулације
- Граница обухвата Плана детаљне регулације која припада суседној јединици локалне управе
- Граница Парка природе "Голија"
- Граница јединица локалне самоуправе
- Граница катастарске општине
- Подручје ПГР туристичка целина Врхови-Одрачаница

ЗАШТИТА КУЛТУРНИХ ДОБАРА

- Добра под предходном заштитом

ЗАШТИТА ПРИРОДНИХ ДОБАРА

- Локалитет у режиму заштите I степена - по важећој Уредби
- Подручје у режиму заштите II степена - по важећој Уредби
- Подручје у режиму заштите III степена - по важећој Уредби
- Предложена граница локалитета у режиму заштите I степена - предлог Завода за заштиту природе
- Предложена граница подручја у режиму заштите II степена - предлог Завода за заштиту природе

ПУТНА ИНФРАСТРУКТУРА

ДРЖАВНИ ПУТЕВИ

- ДП IIA-198 — Постојећа траса државног пута IIA реда број 198
- ДП IIA-197 — Постојећа траса државног пута IIA реда број 197

ТУРИСТИЧКИ ПУТЕВИ

- Ивица коловоза
- Оса саобраћајнице
- Тротоар - пешачка стаза
- Осовинске тачке
- Темене тачке
- 882.77 — Нивелациони елементи
- Видиковац са одмориштем

УРБАНИСТИЧКА РЕГУЛАЦИЈА

- Регулациона линија

ШЕМА ЛИСТОВА:

Наручилац израде плана:
United Nations
Office for Project Services - "UNOPS"
ул. Венијамина Мариновића бр.4
Б Е О Г Р А Д

Носилац израде плана:
ОПШТИНСКА УПРАВА ИВАЊИЦА
ул. Венијамина Мариновића бр.1
И В А Њ И Ц А

Обрађивач плана:
"АРХИПЛАН" Д.О.О.
ул. Кнеза Михаила бр.56
А Р А Њ Е Л О В А Ц

Назив плана:

ПЛАН ДЕТАЉНЕ РЕГУЛАЦИЈЕ КОРИДОРА ИНФРАСТРУКТУРЕ НА ПОДРУЧЈУ ПРОСТОРНОГ ПЛАНА ПАРКА ПРИРОДЕ "ГОЛИЈА"

Назив листа:
Регулационо нивелационом план са аналитичко геодетским елементима за обележавање и одређивање профилима слободњима - за туристичке пут

Размера: **1: 2.500**

Лист број: **2.14**

Датум: **Дец. 2018.год**

Руководилац израде:
одговорни урбанистас: дипл.инж.арх. Драгана Бигз (ИКС 200 0015 03)

© AutoCAD цртеж - Сва права ауторска сврхе "АрхиПЛАН" д.о.о. Ауторбеспаћа, Србија / AutoCAD drawing - All rights in this drawing are reserved to "ARHIPLAN" Ltd. Arandjelovac, Serbia

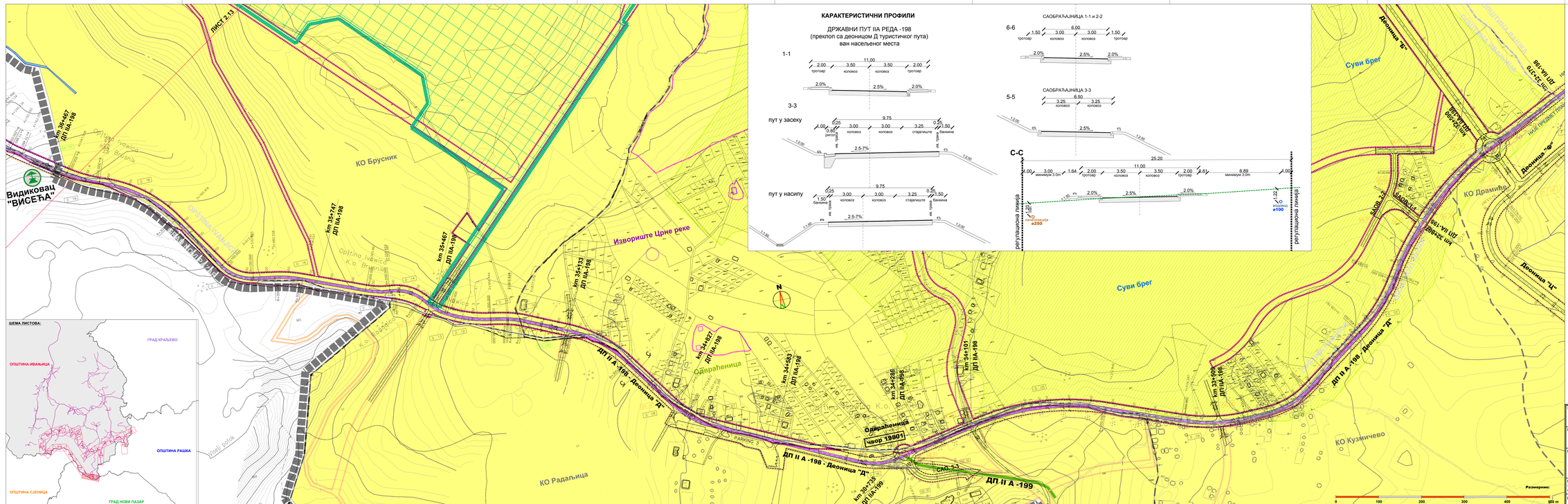
ЛИСТ 2.13
КО Брусник
КО Драмиња
КО Радаљица
КО Кузмичево
Извориште Црне реке
Суви брег
Одвраћеница
Видиковац "ВИСЕЋА"
km 35+457 ДП IIA-198
km 35+147 ДП IIA-198
km 35+153 ДП IIA-198
km 34+827 ДП IIA-198
km 34+582 ДП IIA-198
km 34+366 ДП IIA-198
km 34+101 ДП IIA-198
km 33+908 ДП IIA-198
km 30+135 ДП IIA-198
ДП II А -198 - Деоница "Д"
ДП II А -199
ДП II А -199 - Деоница "Д"
Деоница "Б"
Деоница "Ц"
Деоница "Д"
ЛИСТ 2.12
ЛИСТ 2.14
ЛИСТ 2.15
ЛИСТ 2.16
ЛИСТ 2.17
ЛИСТ 2.18
ЛИСТ 2.19
ЛИСТ 2.20
ЛИСТ 2.21
ЛИСТ 2.22
ЛИСТ 2.23
ЛИСТ 2.24
ЛИСТ 2.25
ЛИСТ 2.26
ЛИСТ 2.27
ЛИСТ 2.28
ЛИСТ 2.29
ЛИСТ 2.30
ЛИСТ 2.31
ЛИСТ 2.32
ЛИСТ 2.33
ЛИСТ

ПЛАН ДЕТАЉНЕ РЕГУЛАЦИЈЕ СКИ ЦЕНТРА ГОЛИЈА НА ТЕРИТОРИЈИ ОПШТИНЕ ИВАЊИЦА

ОПШТИНА ИВАЊИЦА

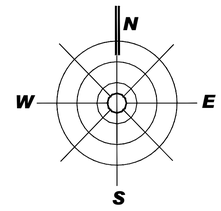

Л Е Г Е Н Д А:

ГРАНИЦЕ И ОЗНАКЕ

- Граница планског подручја (Цело подручје ПДР-а у Резервату биосфере "Голија-Студеница"- МАВ)
- Преломне тачке границе Плана
- Граница катастарских општина (К.О.Брусник и К.О.Коритник)
- Зона са режимом заштите I степена Парка природе Голија
- Зона са режимом заштите II степена Парка природе Голија
- Зона са режимом заштите III степена Парка природе Голија
- Катастарско стање
- Фактичко стање
- Регулациона линија
- Регулација водотока
- Пропуст (мост)
- СКИ СТАЗА 1 19.80% — Ознака стазе/вучних инсталација Генерални нагиб
- Б1 — Ознака подцелине/блока

ГРАЂЕВИНСКО ПОДРУЧЈЕ ПЛАНА

ПОВРШИНЕ ЈАВНИХ НАМЕНА

Саобраћајнице и саобраћајне површине

- Саобраћајнице
- Сервисни путеви у функцији скијалишта
- Прилаз 1 и 2 техничкој бази
- Пешачке стазе
- Површине за стационарни саобраћај

Комуналии објекти и површине

- К — Простор за контејнере
- Планиране акумулације за вештачко оснежавање

Скијашка инфраструктура

- СС — Ски стазе са ски полигоном
- СП — Ски путеви
- СПЛ — Ски плато са простором за станице жичара и пратеће објекте
- Коридори вучних инсталација жичара и ски лифта

Јавне функције и службе

- УС, УП — Управа скијалишта / Услужни објекти скијалишта
- **Техничка база скијалишта**
- **Ватрогасна станица**

Спортско-рекреативне површине

- СТ — Спортски терени
- РС — Рекреативни садржаји (зимски и летњи)
- **Уређено зеленило (путно и уз водотоке)**

ПОВРШИНЕ ОСТАЛИХ НАМЕНА

- **Комерцијално-туристички садржаји**
- **Угоститељско-услужни садржаји**
- **Апартманско-пансионски смештај (Б10, Б10.1, Б11, Б12, Б15)**
- **Апартманско-пансионски смештај (Б10.2)**
- **Рекреативни центар**

ВАНГРАЂЕВИНСКО ПОДРУЧЈЕ ПЛАНА

- **Зелене површине (шуме и пашњаци)**
- **Водно земљиште** (са регулационим појасом)



Размерник 1: 2500

0 — 100m — 200m — 300m — 400m — 500m — 1000m

Наручилац плана: ЈП „СКИЈАЛИШТА СРБИЈЕ“	Носилац израде плана: ОПШТИНА ИВАЊИЦА

Назив плана:

ПЛАН ДЕТАЉНЕ РЕГУЛАЦИЈЕ СКИ ЦЕНТРА ГОЛИЈА НА ТЕРИТОРИЈИ ОПШТИНЕ ИВАЊИЦА

Назив листа:

Планирана намена површина

Број листа: **3.**	Размера: 1: 2500	Датум: март, 2017. година

Одговорни урбаниста: Јелена Спасић, д.и.а.
(лиценца број 200 1399 13)

Урбаниста: Станислава Илић, д.и.а.

Обрађивач плана:
ПЛАН урбан д.о.о.Нишка Бања
привредно друштво за архитектонску делатност и инжењеринг

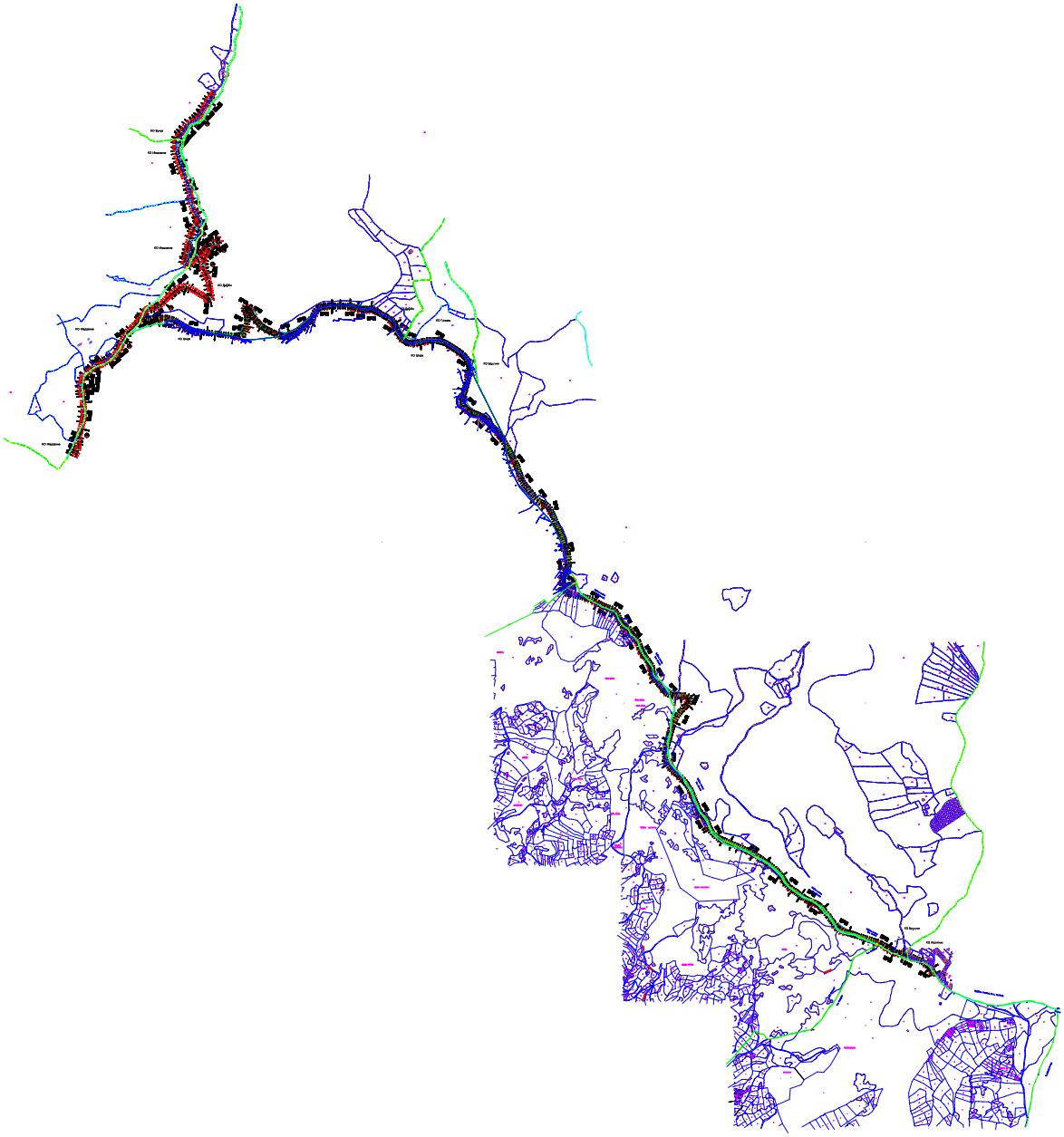

702

ПИСАРНИЦА - ГРАДСКА УПРАВА ЗА ИЗВОРНЕ И ПОВЕРЕНЕ ПОСЛОВЕ - ГРАД НОВИ ПАЗАР
PISARNICA - GRADSKA UPRAVA ZA IZVORNE I POVERENE POSLOVE - GRAD NOVI PAZAR
Примљено / Primljeno 08. 06. 2023

Орган Organ	Орг. јед. Org. jed.	Број Broj	Прилог Prilog	Вредност Vrednost
IV	07	350-212/23		

Србијашуме

Јавно предузеће за газдовање шумама „Србијашуме“ Београд, Булевар Михајла Пупина 113.
тел: 011/711-34-10, 711-27-70
факс: 011/711-85-13
Број: 8350
Датум: 05.06.2023.

Република Србија
Град Нови Пазар
Градска управа за
изворне и поверене послове
Одељење за урбанизам и
изградњу

Предмет: Одговор на Захтев за издавање услова за потребе израде Плана детаљне регулације државног пута IIA реда бр.198, деоница: Преко Брдо – Одвраћеница од км 34+970 (км 11+935) до км 46+707 (км 0+166)

Јавно предузеће „Србијашуме“ примило је Ваш захтев бр. 350-212/23 за издавање односно потврђивање услова бр. 13315 од 21.09.2021. године, које је ово предузеће доставило за потребе израде Урбанистичког пројекта државног пута IIA реда бр.198, деоница: Преко Брдо – Одвраћеница од км 34+970 (км 11+900) до км 46+870 (км 0+000). Након извршеног увида у границу обухвата Плана детаљне регулације државног пута IIA реда бр.198, деоница: Преко Брдо – Одвраћеница од км 34+970 (км 11+935) до км 46+707 (км 0+166) (у даљем тексту: План) установили смо да су одступања границе Плана од границе Пројекта минимална, стога потврђујемо да су издати услови бр. 13315 важећи и за израду Плана.

Наглашавамо обавезу да у току израде Плана прибавите Решење о условима заштите природе од министарства надлежног за послове заштите животне средине и да сте исте у обавези да доставите управљачу заштићеног подручја ЈП „Србијашуме“.

Особа за контакт: Милена Денић, дипл. про. план. тел.: 064/815 55 89.

Јавно предузеће за газдовање шумама „Србијашуме“ са о. Београд

Вршилац дужности директора

Игор Брауновић

Данијела Вајић Ђукић

„ШИДПРОЈЕКТ" д.о.о.
Кнеза Милоша бр. 2
22240 Шид

Број: 130-00-UTD-003-679/2023-002
Датум: 06. 06. 2023

Предмет: **Услови за потребе израде Плана детаљне регулације за изградњу државног пута IIA реда бр. 198, деоница: Преко Брдо – Одвраћеница од km 34+970 (km 11+900) до km 46+870 (km 0+000)**

На основу вашег захтева број 837/23 од дана 23.05.2023. године, који је код нас заведен дана 24.05.2023. године под бројем ACE-31667, као и достављене документације (графички приказ граница обухвата Плана детаљне регулације за изградњу државног пута IIA реда бр. 198, деоница: Преко Брдо – Одвраћеница од km 34+970 (km 11+900) до km 46+870 (km 0+000) у дигиталном облику), обавештавамо вас о следећем:

1. Према послатој документацији, видљиво је да у обухвату предметног Плана нема објеката који су у власништву „Електромрежа Србије" А.Д.

2. Према Плану развоја преносног система и Плану инвестиција, у непосредној близини обухвата предметног Плана није планирана изградња електроенергетске инфраструктуре која би била у власништву „Електромрежа Србије" А.Д.

3. У складу са претходно наведеним тачкама „Електромрежа Србије" А.Д. нема посебних услова за потребе израде Плана детаљне регулације за изградњу државног пута IIA реда бр. 198, деоница: Преко Брдо – Одвраћеница од km 34+970 (km 11+900) до km 46+870 (km 0+000).

Важност горе наведених услова је две године од датума издавања или краће уколико дође до промене наведених законских регулатива и прописа. Након истека овог рока подносилац захтева је дужан да тражи обнову важности истих.

За сва додатна објашњења можете се обратити Сектору за анализу стања елемената преносног система, Дирекција за асет менаџмент, Улица војводе Степе 412, 11000 Београд и Александри Вишњић на тел. 011/3330-725.

С поштовањем,

Извршни директор за пренос
електричне енергије

Бранко Ђорђевић, дипл. инж. електр.

Копије доставити:
- Пренос електричне енергије, Дирекција за одржавање преносног система, Регионални центар одржавања Крушевац
- Пренос електричне енергије, Дирекција за асет менаџмент, Сектор за анализу стања елемената преносног система, Служба за испитивање и анализу стања елемената високонапонских водова

Други оригинал:
- Архива

Данијело
CD

Бања
Јања

ЗАВОД ЗА ЗАШТИТУ ПРИРОДЕ СРБИЈЕ
INSTITUTE FOR NATURE CONSERVATION OF SERBIA
Јапанска 35, 11070 Нови Београд
www.zzps.rs
тел: 011 2093 801, факс: 011 2093 867
ПИБ 106844260, Матични број 17795551

03 Бр. 020-1875/3
06.06.2023.

Друштво за пројектовање и инжењерин.
ШИДПРОЈЕКТ доо ШИД
Број: 959/23
Дана: 09.05. 2023 год

„ШИДПРОЈЕКТ“ д.о.о.
Друштво за пројектовање и инжењеринг
22240 ШИД
ул. Кнеза Милоша бр. 2

Предмет: Обавештење

Заводу за заштиту природе Србије доставили сте Захтев бр. 837-5/23 од 23.05.2023. године, у Заводу заведен под 03 бр. 020-1875/1 од 24.05.2023. године, за издавање услова заштите природе за потребе израде Плана детаљне регулације државног пута IIA реда бр. 198, деоница: Преко Брдо – Одвраћеница од км 34+970 (км 11+900) до км 46+870 (км 0+000).

Увидом у Централни регистар заштићених природних добара и документацију Завода констатовано је да се граница предметног Плана налази у обухвату подручја за које је покренут поступак заштите - Парк природе „Голија“, природно добро I категорије - Обавештење (18.08.2020. године) на интернет страници Министарства заштите животне средине о испуњености услова за покретање поступка заштите природног подручја.

На основу члана 42. став 8. Закона о заштити природе („Службени гласник РС”, бр. 36/2009, 88/2010, 91/2010–исправка, 14/2016, 95/2018-др. закон и 71/2021) Министарство заштите животне средине обавестило је јавност о поступку покретања заштите природног подручја I (прве) категорије, као Парк природе „Голија”. Даном постављања обавештења (18.08.2020.године) на интернет страници Министарства испуњени су услови за покретање поступка заштите овог природног подручја, сходно члану 42. став 6. Закона о заштити природе („Службени гласник РС“, број 36/2009, 88/2010, 91/2010 – исправка, 14/2016, 95/2018-др. закон и 71/2021). Подручје за које је покренут поступак заштите сматра се заштићеним у складу са овим Законом и до доношења акта о проглашењу примењују се мере прописане у Студији заштите.

У складу са чланом 9. став 8. Закона о заштити природе („Службени гласник РС“, бр. 36/2009, 88/2010, 91/2010 – исправка, 14/2016, 95/2018 - други закон и 71/2021) акт о условима заштите природе за националне паркове и заштићена подручја I и II категорије које проглашава Влада издаје министарство надлежно за послове заштите животне средине, по претходно прибављеној стручној основи надлежног завода.

С обзиром на то да граница Плана детаљне регулације државног пута IIA реда бр. 198, деоница: Преко Брдо – Одвраћеница од км 34+970 (км 11+900) до км 46+870 (км 0+000) улази у обухват подручја за које је покренут поступак заштите - Парк природе „Голија“, природно добро I категорије, ваш захтев за издавање услова заштите природе смо проследили Министарству заштите животне средине на даљу надлежност.

в.д. ДИРЕКТОРА

Марина Шибалић

Достављено:
- Подносиоцу захтева
- Архиви x 2

Телеком Србија
Предузеће за телекомуникације а.д.

Друштво за пројектовање и инжењеринг
ШИДПРОЈЕКТ доо ШИД
Број: 1012/23
Дана: 16.06.2023. год

Београд, Таковска 2

ДЕЛОВОДНИ БРОЈ: 224508/2-2023
ДАТУМ: 15.06.2023.
БРОЈ ИЗ ЛКРМ: 71
ДИРЕКЦИЈА ЗА ТЕХНИКУ
СЕКТОР ЗА МРЕЖНЕ ОПЕРАЦИЈЕ
Служба за планирање и изградњу мреже Крагујевац
Одељење за оперативну подршку Крагујевац
КРАЉА ПЕТРА I 28, КРАГУЈЕВАЦ
ТЕЛ: 034/336-918;ФАКС:034/335-511

„ШИДПРОЈЕКТ“ ДОО ШИД,

Кнеза Милоша бр.2, 22240 Шид

ПРЕДМЕТ: Достављање техничких услова и података за потребе израде Плана детаљне регулације за изградњу државног пута IIA реда бр.198, деоница: Преко Брдо – Одвраћеница од км 34+970 (км 11+900) до км 46+870 (км 0+000)

ВЕЗА: 837-4/23 од 23.05.2023. и 369022/2-2021 од 10.09.2021.

На основу Правилника о садржини, начину и поступку израде планских докумената који је објављен у „Службеном гласнику РС“, бр. 31/2010 од 11.05.2010. године, измене и допуне у „Службеном гласнику РС“, бр.69/2010 од 26.09.2010. године, „Телеком Србија“ а.д. доставља за одређене врсте планских докумената потребне податке о планираном просторном развоју, постојећим објектима, подручјима, капацитетима и коридорима ТК инфраструктуре и радио коридорима, као и опште услове за грађење ради њихове заштите, и то за израду: **Плана детаљне регулације за изградњу државног пута IIA реда бр.198, деоница: Преко Брдо – Одвраћеница од км 34+970 (км11+900) до км 46+870 (км0+000), Општина Ивањица, Сјеница, Нови Пазар.**

На основу вашег захтева за достављање техничких услова и података за прикључење на ТК инфраструктуру, које треба уважити приликом израде **Плана детаљне регулације за изградњу државног пута IIA реда бр.198, деоница: Преко Брдо – Одвраћеница од км 34+970 (км11+900) до км 46+870 (км0+000) , на деловима к.п. број Општина Ивањица:3190, 3191, 3240, 3192, 3193, 3199/6, 3199/7, 3199/8, 3199/9, 3241, 3199/11, 3199/10, КО Дајићи, 948, 949, 955, 950, КО Градац, 3406, 3408, 3410/1, 3409, 3415, 3417, 3422, 3421, 3419, 3454/1, 3439, 3418, 3454/2, 3446/5, 3454/3, 3406, КО Брусник, 4047/1, 4047/2, 4047/4, 4047/3, 4047/8, 4047/9, 4047/10, 4047/11, 4047/12, 4064/2, 4045/4, 4037/60, 4037/41, 4037/52, 4037/35, 4037/45, 4037/2, КО Коритник, Град Нови Пазар: 1933, 1/1, КО Радаљица, 965, 968, 969, 3534, 935/1, 937, 936, 973, 975/2, 975/1, 979, 923, 4083, 920/2, 915, 914, 916, 4062, 913, 904, 905, 906, 864, 865, 866, 868, 869, 870, 871, 875, 876, 888, 877, 878, 879, 881, 882, 883, 884, 885, 886, 887, 889, 4083 КО Мухово, Општина Сјеница: 2099, 2098, 2097, 2094, 2096, 2095, 2091, 2101, 2102, 2090, 2089, 334, 288, 287, 289, 284, 285, 259, 286, 258, 257, 3809, 256, 255, 254, 253, 153, 151, 154, 152, 139, 137, 3808, 3810, 3768, 95, 94, 97, 93, 79, 78, 77, 80, 81, 81, 73, 76, КО Шаре**, утврђено је да на предметним парцелама **нема телекомуникационе инфраструктуре**, тако да се технички услови за израду Плана детаљне регулације издају без посебних услова.

Важност ових техничких услова је **годину** дана од дана издавања и односе се на израду Плана детаљне регулације и у друге сврхе се не могу користити.

С поштовањем,

Slobodan Ilić 200044388

Digitally signed by Slobodan Ilić 200044388
Date: 2023.06.15 14:33:26 +02'00'

Шеф службе за планирање и изградњу мреже Крагујевац

А. Сенић

Александар Сенић, дипл. инж.

Телеком Србија
Предузеће за телекомуникације а.д.

Београд, Таковска 2

ДЕЛОВОДНИ БРОЈ: 224508/2-2023
ДАТУМ: 15.06.2023.
БРОЈ ИЗ ЛКРМ: 71
ДИРЕКЦИЈА ЗА ТЕХНИКУ
СЕКТОР ЗА МРЕЖНЕ ОПЕРАЦИЈЕ
Служба за планирање и изградњу мреже Крагујевац
Одељење за оперативну подршку Крагујевац
КРАЉА ПЕТРА I 28, КРАГУЈЕВАЦ
ТЕЛ: 034/336-918;ФАКС:034/335-511

Друштво за пројектовање и инжењеринг
ШИДПРОЈЕКТ доо ШИД
Број: 1050
Дана: 19.06. 2023 год

„ШИДПРОЈЕКТ“ ДОО ШИД,

Кнеза Милоша бр.2, 22240 Шид

ПРЕДМЕТ: Достављање техничких услова и података за потребе израде Плана детаљне регулације за изградњу државног пута IIA реда бр.198, деоница: Преко Брдо – Одвраћеница од км 34+970 (км 11+900) до км 46+870 (км 0+000)

ВЕЗА: 837-4/23 од 23.05.2023. и 369022/2-2021 од 10.09.2021.

На основу Правилника о садржини, начину и поступку израде планских докумената који је објављен у „Службеном гласнику РС“, бр. 31/2010 од 11.05.2010. године, измене и допуне у „Службеном гласнику РС“, бр.69/2010 од 26.09.2010. године, „Телеком Србија“ а.д. доставља за одређене врсте планских докумената потребне податке о планираном просторном развоју, постојећим објектима, подручјима, капацитетима и коридорима ТК инфраструктуре и радио коридорима, као и опште услове за грађење ради њихове заштите, и то за израду: **Плана детаљне регулације за изградњу државног пута IIA реда бр.198, деоница: Преко Брдо – Одвраћеница од км 34+970 (км11+900) до км 46+870 (км0+000), Општина Ивањица, Сјеница, Нови Пазар.**

На основу вашег захтева за достављање техничких услова и података за прикључење на ТК инфраструктуру, које треба уважити приликом израде **Плана детаљне регулације за изградњу државног пута IIA реда бр.198, деоница: Преко Брдо – Одвраћеница од км 34+970 (км11+900) до км 46+870 (км0+000) , на деловима к.п. број Општина Ивањица:3190, 3191, 3240, 3192, 3193, 3199/6, 3199/7, 3199/8, 3199/9, 3241, 3199/11, 3199/10, КО Дајићи, 948, 949, 955, 950, КО Градац, 3406, 3408, 3410/1, 3409, 3415, 3417, 3422, 3421, 3419, 3454/1, 3439, 3418, 3454/2, 3446/5, 3454/3, 3406, КО Брусник, 4047/1, 4047/2, 4047/4, 4047/3, 4047/8, 4047/9, 4047/10, 4047/11, 4047/12, 4064/2, 4045/4, 4037/60, 4037/41, 4037/52, 4037/35, 4037/45, 4037/2, КО Коритник, Град Нови Пазар: 1933, 1/1, КО Радаљица, 965, 968, 969, 3534, 935/1, 937, 936, 973, 975/2, 975/1, 979, 923, 4083, 920/2, 915, 914, 916, 4062, 913, 904, 905, 906, 864, 865, 866, 868, 869, 870, 871, 875, 876, 888, 877, 878, 879, 881, 882, 883, 884, 885, 886, 887, 889, 4083 КО Мухово, Општина Сјеница: 2099, 2098, 2097, 2094, 2096, 2095, 2091, 2101, 2102, 2090, 2089, 334, 288, 287, 289, 284, 285, 259, 286, 258, 257, 3809, 256, 255, 254, 253, 153, 151, 154, 152, 139, 137, 3808, 3810, 3768, 95, 94, 97, 93, 79, 78, 77, 80, 81, 81, 73, 76, КО Шаре,** утврђено је да на предметним парцелама **нема телекомуникационе инфраструктуре**, тако да се технички услови за израду Плана детаљне регулације издају без посебних услова.



Бр. инт. дост. књиге 103

Завод за заштиту споменика културе Краљево
36000 Краљево, Цара Лазара 24, ПИБ 100239951, матични број 07101104
тел. 036 331 866, e-mail: zzzskv@gmail.com
жиро рачун: 840-69664-74, 840-69668-62

мач/мм

ЗАВОД ЗА ЗАШТИТУ СПОМЕНИКА КУЛТУРЕ
Број 610/2
23.05. 2023 год.
КРАЉЕВО

ПИСАРНИЦА - ГРАДСКА УПРАВА ЗА ИЗВОРНЕ И ПОВЕРЕНЕ ПОСЛОВЕ НОВИ ПАЗАР
Примљено: 24.05.2023

Орг. јед.	Број	Прилог	Вредност
IV	07 350-212/23		

Република Србија
Град Нови Пазар
Градска управа за изворне и поверене послове
Одељење за урбанизам и изградњу

Стевана Немање 2
36300 Нови Пазар

ПРЕДМЕТ: Мишљење на урбанистички пројекат државног пута IIA реда бр. 198, деоница Преко брдо - Одвраћеница

По вашем захтеву број 350-212/23 од 17.05.2023, заведеном у овом Заводу под бројем 610/1 од 19.05.2023, остварили смо увид у достављену документацију везану за План детаљне регулације државног пута IIA реда бр. 198, деоница Преко брдо - Одвраћеница и достављамо вам следеће мишљење.

Током 2017. године Завод за заштиту споменика културе у Краљеву издао је детаљне мере заштите за планове детаљне регулације коридора инфраструктуре на подручју Просторног плана Парка природе „Голија“ на територији општина Ивањица (заводни број 690/2 од 30.05.2017), Сјеница (заводни број 664/2 од 24.05.2017) и града Новог Пазара (заводни број 668/2 од 24.05.2017). Плановима детаљне регулације била је дефинисана изградња и санација путних праваца кроз поменуте локалне самоуправе. Мерама техничке заштите прецизно су дефинисани простори на којима се налази културно наслеђе, као и обавезе Инвеститора уколико се приликом земљаних радова наиђе на нови археолошки материјал. За наведени простор остају да важе мере техничке заштите и обавезе Инвеститора дате кроз планове детаљне регулације коридора инфраструктуре на подручју Просторног плана Парка природе „Голија“.

С поштовањем,

Директор Завода
мр Катарина Грујовић Брковић

ЈАВНО ПРЕДУЗЕЋЕ ПУТЕВИ СРБИЈЕ	Допис	VIII Број: 953-11426/23-1 Датум: 16-06-2023

Београд, Булевар краља Александра 282 www.putevi-srbije.rs

240.1.

Друштво за пројектовање и инжењеринг
ШИДПРОЈЕКТ доо ШИД
Број: 1026/23
Дана: 13.06. 2023 год

ШИДПРОЈЕКТ доо

Кнеза Милоша број 2
22240 Шид

На основу вашег дописа број 837-8/23 од 23.5.2023. године, наш број 953-11426 од 24.5.2023. године за издавање услова за израду **Плана детаљне регулације државног пута IIA реда број 198, деоница: Преко Брдо - Одвраћеница од km 34+970 (11+900) до km 46+870 (0+000),** у складу са Законом о планирању и изградњи ("Сл. гл. РС", број 72/09, 81/09, 64/10-УС, 24/11, 121/12, 42/13-УС, 50/13-УС, 98/13-УС, 132/14, 145/14, 83/1, 31/19, 37/19- др. закон, 9/20. и 52/21) и Правилником о садржини, начину и поступку израде докумената просторног и урбанистичког планирања ("Сл. гл. РС", број 32/19) обавештавамо вас следеће:

Издавање услова за предметни план је у току на основу захтева Града Новог Пазара - Градске управе за изворне и поверене послове.

Услови се издају за цео обухват плана на катастарским парцелама на територији општине Ивањица (КО Дајићи, КО Градац, КО Брусник и КО Коритник), општине Сјеница (КО Шаре) и Града Новог Пазара (КО Радаљица и КО Мухово).

Контакт: Душица Богићевић, дипл. прост. планер 011 3040664, dusica.bogicevic@putevi-srbije.rs

Са поштовањем,

Обрадила:	
Душица Богићевић, дипл. простор. план.	
Контролисао:	
Вељко Бојовић, дипл. простор. план.	

ЈП „Путеви Србије“
ПОМОЋНИК ДИРЕКТОРА

Миодраг Поледица, маст. инж. саобр.

Достављено:
1. Наслову
2. Архиви
3. Одељењу за пројектну и планску документацију

Република Србија
ОПШТИНА ИВАЊИЦА
ОПШТИНСКА УПРАВА
Одељење за урбанизам
и комуналне послове
Број: 350-228//2022-01
03.07.2023. год.
Ивањица

У складу са чланом 45а. **Закона о планирању и изградњи** ("Сл. гласник РС", бр. 72/2009, 81/2009, 64/2010 - одлука УС РС, 24/2011, 121/2012, 42/2013 - одлука УС РС, 50/2013 - одлука УС РС, 98/2013 - одлука УС РС, 132/2014, 145/2014, 83/2018, 31/2019, 37/2019 - др. закон, 9/2020 и 52/2021) и члана 43. **Правилника о садржини, начину и поступку израде докумената просторног и урбанистичког планирања** ("Службени гласник РС", бр. 32/19), Носилац израде **Плана детаљне регулације Државног пута IIA реда бр. 198, деоница Преко Брдо-Одвраћеница од км 34+976 (км 11+953) до км 46+707 (км 0+166) (територија општине Ивањица)** са Стратешком проценом утицаја Плана детаљне регулације **Државног пута IIA реда бр. 198, деоница Преко Брдо-Одвраћеница од км 34+976 (км 11+953) до км 46+707 (км 0+166) (територија општине Ивањица)** на животну средину, Општинска управа општине Ивањица Одељење за урбанизам и комуналне послове, разматрало је документацију са Раног Јавног увида ПДР, након обављеног Раног Јавног увида и доноси следећи:

ИЗВЕШТАЈ О ОБАВЉЕНОЈ РАНОМ ЈАВНОМ УВИДУ У ЕЛАБОРАТ ПДР-А ДРЖАВНОГ ПУТА IIA РЕДА БР. 198, ДЕОНИЦА ПРЕКО БРДО-ОДВРАЋЕНИЦА ОД КМ 34+976 (КМ 11+953) ДО КМ 46+707 (КМ 0+166) (ТЕРИТОРИЈА ОПШТИНЕ ИВАЊИЦА)

На основу члана 52. став 1 Закона о планирању и изградњи ("Сл. гласник РС", бр. 72/2009, 81/2009, 64/2010 - одлука УС РС, 24/2011, 121/2012, 42/2013 - одлука УС РС, 50/2013 - одлука УС РС, 98/2013 - одлука УС РС, 132/2014, 145/2014, 83/2018, 31/2019, 37/2019 - др. закон, 9/2020 и 52/2021), као и члана 20. став 1 тачка 1 Закона о локалној самоуправи („Сл. Гласник РС“, бр. 129/2007, 83/2014 - др. закон, 101/2016 - др. закон, 47/2018 и 111/2021 - др. закон) према коме Општина, преко својих органа, у складу са Уставом и законом доноси просторни и урбанистички план и програм развоја општине, као и стратешке планове и програме локалног економског развоја, и члана 40. Статута општине Ивањица („Службени лист општине Ивањица“ бр. 1/19), према коме Скупштина општине доноси просторни план и урбанистичке планове и уређује коришћење грађевинског земљишта, Скупштина општине Ивањица на седници одржаној 28.01.2021. године, донела је одлуку о образовању Комисије за планове Општинске управе општине Ивањица у саставу:

1. Миљко Главинић, дипл.инг.арх. за председника Комисије,
2. Светлана Јовићевић, дипл. инг.архитектуре за заменика председника Комисије,
3. Благоје Радојичић, дипл. инг.архитектуре за члана,

4.Славиша Чамагић, дипл.инг.архитектуре за члана,
5. Иван Мојсиловић, дипл. ел. инж. за члана,
6. Данијела Љубојевић Вуловић, дипл. просторни планер, за члана,
7. Бојана Главинић, дипл. правник, за секретара.

Скупштина општине Ивањица, на седници одржаној 14.02.2023. године под 01 Број: 06-4/2023 доноси Одлуку о изради План детаљне регулације **Државног пута IIA реда бр. 198, деоница Преко Брдо-Одвраћеница од км 34+976 (км 11+953) до км 46+707 (км 0+166) (територија општине Ивањица)** са Стратешком проценом утицаја Плана детаљне регулације **Државног пута IIA реда бр. 198, деоница Преко Брдо-Одвраћеница од км 34+976 (км 11+953) до км 46+707 (км 0+166) (територија општине Ивањица)** на животну средину, која је саставни део одлуке о изради предметног Плана.

Дана 18.05.2023 год. Друштво за пројектовање и инжењеринг "ШИДПРОЈЕКТ" доо доставило је Елаборат за Рани јавни увид Плана детаљне регулације Државног пута IIA реда бр. 198, деоница Преко Брдо-Одвраћеница од км 34+976 (км 11+953) до км 46+707 (км 0+166) (територија општине Ивањица).

ОПШТИ ПРИКАЗ ПРОВЕДЕНОГ ПОСТУПКА

Иницијативу за израду плана детаљне регулације је покренуло ЈП „Путеви Србије", које је уједно и Инвеститор. Израда плана поверена је предузећу „ШИДПРОЈЕКТ" ДОО, из Шида, ул. Кнеза Милоша 2. Носилац израде плана је општина Ивањица.

Дана 18.05.2023 год. Друштво за пројектовање и инжењеринг " ШИДПРОЈЕКТ" доо доставило је документацију за рани јавни увид Плана детаљне регулације Државног пута IIA реда бр. 198, деоница Преко Брдо-Одвраћеница од км 34+976 (км 11+953) до км 46+707 (км 0+166) (територија општине Ивањица).

План детаљне регулације Државног пута IIA реда бр. 198, деоница Преко Брдо-Одвраћеница од км 34+976 (км 11+953) до км 46+707 (км 0+166) (територија општине Ивањица) је оглашен на Рани јавни увид у периоду од 15.06. до 30.06.2023 год. у Дневном листу „Данас" и на порталу Општине Ивањица.

Дана 30.06.2023. године одржана је јавна презентација којој је присуствовала представница обрађивача Плана ШИДПРОЈЕКТ» ДОО, из Шида Данијела Мирковић која је дала краћи приказ предметног Елабората за рани јавни увид Плана детаљне регулације тј. опште циљеве и сврхом израде Плана, планираном претежном наменом површина и очекиваним ефектима планирања.

На основу пројектних потреба за изградњу државног пута, граница обухвата заузима парцеле на територији општина Ивањица, Сјеница и град Нови Пазар, укупне површине обухвата **-27,9 ha.**

Укупна дужина пројектоване саобраћајнице износи око **12 km**.

У оквиру границе обухвата ПДР-е, налазе се следеће катастарске парцеле:

Општина Ивањица:

Делови кп бр.: 3190, 3191, 3240, 3192, 3193, 3199/6, 3199/7, 3199/8, 3199/9, 3241, 3199/11, 3199/10 К.О. Дајићи,

Делови кп бр.: 948, 949, 955, 950 К.О. Градац,

Делови кп бр.: 3406, 3408, 3410/1, 3409, 3415, 3417, 3422, 3421, 3419, 3454/1, 3439, 3418, 3454/2, 3446/5, 3454/3, 3406 К.О. Брусник, и

Делови кп бр.: 4047/1, 4047/2, 4047/4, 4047/3, 4047/8, 4047/9, 4047/10, 4047/11, 4047/12, 4064/2, 4045/4, 4037/60, 4037/41, 4037/52, 4037/35, 4037/45, 4037/2 К.О. Коритник.

Почетак трасе државног пута IIA реда број 198 је у чвору 19702 Преко Брдо, на стационажи по референтном систему km 46+707, (стационажа у пројекту km 0+166). Крај деонице је на улазу у Одвраћеницу, на приближној стационажи по референтном систему km 34+976 (стационажа у пројекту km 11+953) на уклапању у реконструисани пут на око 700m пре чвора 19801 Одвраћеница.

У току Раног Јавног увида није било примедби на Елаборат Плана детаљне регулације Државног пута IIA реда бр. 198, деоница Преко Брдо-Одвраћеница од км 34+976 (км 11+953) до км 46+707 (км 0+166) (територија општине Ивањица).

Доставити:
- Комисији за планове Општинске управе општине Ивањица

Руководилац
Одељења за урбанизам
комуналне послове
Милко Главинић

РЕПУБЛИКА СРБИЈА ОПШТИНА ИВАЊИЦА VII ИВАЊИЦА