

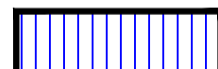



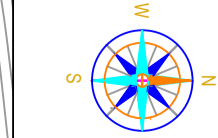


-  ГРАНИЦА ПЛАНА ДЕТАЉНЕ РЕГУЛАЦИЈЕ
-  ГРАНИЦА ОДОБрене ЕКСПЛОАТАЦИЈЕ КАМЕНА
-  ЈАВНО ЗЕМЉИШТЕ ВОДОТОК
-  ЈАВНО ЗЕМЉИШТЕ ДРЖАВНИ ПУТ I-Б РЕДА
-  ЈАВНО ЗЕМЉИШТЕ ОПШТИНСКИ ПУТ
-  ОСТАЛО ЗЕМЉИШТЕ

**ПЛАН ДЕТАЉНЕ РЕГУЛАЦИЈЕ
ЗА ПОВРШИНСКИ КОП КРЕЧЊАКА "РАШЧИЋИ",
ОПШТИНА ИВАЊИЦА**

ФАЗА - РАНИ ЈАВНИ УВИД

ПЛАНИРАНА НАМЕНА ЗЕМЉИШТА
P = 1 : 1000



Март 2018. год.

Обрађивач	"ЕКО УРБО ПЛАН" ДОО УЖИЦЕ Ул. Николе Пашића бр. 386-IV	
Одговорни урбаниста	Милан Пејић, дипл. просторни планер лиценца бр. 201 0774 04	
Носилац израде плана	СО Ивањица	
Председник СО	Александар Триковић	

Бр. листа
5